



## *Presidenza del Consiglio dei Ministri*

CONFERENZA PERMANENTE PER I RAPPORTI TRA LO STATO,  
LE REGIONI E LE PROVINCE AUTONOME DI TRENTO E DI BOLZANO

**Accordo, ai sensi dell'articolo 5, commi 2 e 3, del decreto del Ministro del turismo, di concerto con il Ministro dell'economia e delle finanze, 9 marzo 2022, n. 3462, come modificato dall'articolo 1, comma 1, lettera b), del decreto interministeriale 19 aprile 2023, n. 8019, recante modifiche al decreto del Ministro del turismo, di concerto con il Ministro dell'economia e delle finanze, 9 marzo 2022, n. 3462, per la ripartizione delle risorse del "Fondo unico nazionale per il turismo di conto capitale" e sull'approvazione del programma di interventi, in attuazione dell'articolo 1, comma 368, della legge 30 dicembre 2021, n. 234.**

Repertorio atti n. 315/CSR del 20 dicembre 2023.

### **LA CONFERENZA PERMANENTE PER I RAPPORTI TRA LO STATO, LE REGIONI E LE PROVINCE AUTONOME DI TRENTO E DI BOLZANO**

Nella seduta del 20 dicembre 2023:

**VISTO** l'articolo 4 del decreto legislativo 28 agosto 1997, n. 281;

**VISTA** la legge 30 dicembre 2021, n. 234, recante il "Bilancio di previsione dello Stato per l'anno finanziario 2022 e bilancio pluriennale per il triennio 2022-2024" e, in particolare, l'articolo 1, che ai commi 366 e 368 istituisce nello stato di previsione della spesa del Ministero del turismo, rispettivamente, il Fondo unico nazionale per il turismo di parte corrente e il Fondo unico nazionale per il turismo di conto capitale;

**VISTA** la legge 29 dicembre 2022, n. 197, recante il "Bilancio di previsione dello Stato per l'anno finanziario 2023 e bilancio pluriennale per il triennio 2023-2025" che ha rifinanziato il Fondo unico nazionale per il turismo di conto capitale;

**VISTI** i decreti del Ministro del turismo, di concerto con il Ministro dell'economia e delle finanze, 9 marzo 2022, n. 3462, 1° luglio 2022, n. 8426, 19 aprile 2023, n. 8019;

**VISTO**, in particolare, l'articolo 5, comma 2 del citato decreto interministeriale 19 aprile 2023, n. 8019;

**VISTO** l'atto di programmazione del Fondo unico nazionale per il turismo di conto capitale per il triennio 2023 – 2025, 5 maggio 2023, n. 8912, e, in particolare, l'articolo 5, comma 4;

**CONSIDERATO** che tutti gli interventi di carattere digitale proposti dalle Regioni e dalle Province autonome devono assicurare piena e completa interoperabilità con il *Tourism Digital Hub* di cui all'Investimento 4.1 – *Tourism Digital Hub* – della Componente M1C3 del PNRR;

**VISTA** la nota prot. GAB n. 34428, del 19 dicembre 2023, acquisita al prot. DAR n. 28117, inviata in pari data con nota prot. DAR n. 28128, con la quale il Capo di Gabinetto del Ministro del turismo, nel trasmettere lo schema di accordo con i relativi allegati, ha chiesto la definizione del presente accordo in sede di Conferenza Stato-Regioni;

**VISTI** gli esiti della seduta del 20 dicembre 2023 di questa Conferenza, nel corso della quale le Regioni e le Province autonome di Trento e di Bolzano hanno espresso avviso favorevole all'accordo;

**ACQUISITO** l'assenso del Governo, delle Regioni e delle Province autonome di Trento e di Bolzano;

**SANCISCE ACCORDO**



## *Presidenza del Consiglio dei Ministri*

CONFERENZA PERMANENTE PER I RAPPORTI TRA LO STATO,  
LE REGIONI E LE PROVINCE AUTONOME DI TRENTO E DI BOLZANO

ai sensi dell'articolo 5, commi 2 e 3, del decreto del Ministro del turismo, di concerto con il Ministro dell'economia e delle finanze, 9 marzo 2022, n. 3462, come modificato dall'articolo 1, comma 1, lettera b), del decreto interministeriale 19 aprile 2023, n. 8019, recante modifiche al decreto del Ministro del turismo, di concerto con il Ministro dell'economia e delle finanze, 9 marzo 2022, n. 3462, per la ripartizione delle risorse del "Fondo unico nazionale per il turismo di conto capitale" e sull'approvazione del programma di interventi, in attuazione dell'articolo 1, comma 368, della legge 30 dicembre 2021, n. 234, così come di seguito definito:

### Articolo 1

È approvata la proposta della Conferenza delle Regioni e delle Province autonome di ripartizione della quota pari all'80% delle risorse del Fondo unico nazionale per il turismo di conto capitale per l'esercizio finanziario 2023, di importo complessivo pari a euro 50.000.000,00, come da prospetto (allegato 1) che costituisce parte integrante del presente Accordo, unitamente alle Schede (allegato 2).

### Articolo 2

1. In fase di prima applicazione, è approvato l'elenco di interventi proposti dalle Regioni e dalle Province autonome, di cui alle Schede (allegato 2), in quanto rispondenti alle finalità di cui all'articolo 3 del decreto interministeriale prot. n. 3462/22 del 9 marzo 2022 e di cui all'articolo 1 del Fondo unico nazionale per il turismo di conto capitale per il triennio 2023 – 2025, prot. n. 8912/23 del 5 maggio 2023, recante l'indicazione dei relativi soggetti attuatori e i rispettivi CUP.
2. L'elenco degli interventi di cui al comma 1 potrà essere integrato con nuovi Accordi in sede di Conferenza permanente per i rapporti tra lo Stato, le Regioni e le Province autonome.
3. Il Ministro del turismo, di concerto con il Ministro dell'economia e delle finanze, con uno o più decreti definisce il Piano degli investimenti recante l'elenco degli interventi proposti dalle Regioni e Province autonome ammessi a finanziamento, ai sensi del decreto interministeriale n. 8019 del 19 aprile 2023. A tal fine, le Regioni e le Province autonome comunicano al Ministero del turismo i soggetti attuatori, i codici unici di progetto, i cronoprogrammi, le fonti di finanziamento degli interventi proposti.

### Articolo 3

1. Entro 15 giorni dal perfezionamento del decreto di cui all'articolo 2, comma 3, del presente Accordo, ciascuna Regione inoltra formale richiesta di trasferimento delle risorse al Ministero del turismo, per la quota di propria spettanza in virtù del riparto di cui all'articolo 1 del presente Accordo
2. La richiesta di trasferimento di cui al comma 1 deve contenere l'indicazione dei conti di tesoreria della Regione richiedente ove trasferire le risorse e la specifica individuazione dei programmi di spesa in relazione ai quali si chiede il trasferimento.
3. Il Ministero del turismo si impegna a provvedere all'emanazione del provvedimento di erogazione delle risorse nel termine di 15 giorni dalla ricezione della richiesta di cui ai commi precedenti, completa di ogni elemento. Sono fatti salvi i tempi occorrenti per l'espletamento dei necessari controlli da parte dei competenti uffici della Ragioneria Generale dello Stato
4. Nel caso di non completo utilizzo dello stanziamento, in caso di economie o di revoca dei finanziamenti relativi agli interventi, le Regioni e le Province autonome possono presentare al Ministero del turismo ulteriori iniziative di investimento, da autorizzare nel termine di 15 giorni dal Ministro del turismo di concerto con il Ministro dell'economia e delle finanze, nel limite dello



## *Presidenza del Consiglio dei Ministri*

CONFERENZA PERMANENTE PER I RAPPORTI TRA LO STATO,  
LE REGIONI E LE PROVINCE AUTONOME DI TRENTO E DI BOLZANO

stanziamento originariamente assegnato e nel rispetto delle finalità di cui all'accordo di programmazione.

### Articolo 4

1. Gli interventi ammessi a finanziamento dovranno essere portati a conclusione entro 18 mesi dalla data di perfezionamento del decreto interministeriale di cui all'articolo 2, comma 3.
2. Il Ministero del turismo, previa richiesta motivata da parte delle Regioni o Province autonome, potrà concedere una proroga del termine previsto nel cronoprogramma dei singoli interventi.

### Articolo 5

1. Le Regioni e le Province autonome provvedono all'alimentazione del sistema di monitoraggio degli interventi mediante il sistema di monitoraggio della banca dati delle pubbliche amministrazioni – BDAP, di cui al decreto legislativo 29 dicembre 2011, n. 229.
2. Le Regioni e le Province autonome presentano al Ministero del turismo una rendicontazione annuale sullo stato di avanzamento delle attività relative agli interventi di investimento ammessi a finanziamento.
3. Entro 120 giorni dalla conclusione degli interventi finanziati le Regioni e le Province autonome presentano al Ministero del Turismo una relazione dettagliata delle attività realizzate accompagnata dalla rendicontazione delle spese effettivamente sostenute con allegati il certificato di regolare esecuzione degli investimenti e i relativi documenti contabili di spesa.

### Articolo 6

Le risorse del Fondo in oggetto, in quanto risorse di conto capitale, potranno essere impegnate nei limiti delle relative disposizioni di contabilità dello Stato.

Il Segretario  
Cons. Paola D'Avena



Firmato digitalmente da  
D'AVENA PAOLA  
C = IT  
O = PRESIDENZA CONSIGLIO DEI  
MINISTRI

Il Presidente  
Ministro Roberto Calderoli




Firmato digitalmente da  
CALDEROLI ROBERTO  
C = IT  
O = PRESIDENZA CONSIGLIO DEI  
MINISTRI

## Ripartizione Fondo Unico Turismo (FUNT) - In conto capitale

<b>Dotazione complessiva</b>		<b>€ 50.000.000,00</b>				
Ripartizione delle risorse	50% di 50MLN	€ 25.000.000,00	Ripartiti in parti uguali, dividendo tale importo con il numero regioni (A)			
	50% di 50MLN	€ 25.000.000,00	Ripartiti tra le regione proporzionalmente alle presenze (B)			
Regione	Ripartizione (A) 48MLN/Numero Regioni	Presenze* alberghiere + extra-alberghiere	Percentuale di presenze rispetto al totale	Ripartizione (B) 48MLN x percentuale presenze	Totale ripartizione (A) + (B)	
PROVINCIA AUTONOMA DI BOLZANO	€ 625.000,00	33.643.455	7,70%	€ 1.925.000,00	€ 2.550.000,00	
PROVINCIA AUTONOMA DI TRENTO	€ 625.000,00	18.431.051	4,22%	€ 1.055.000,00	€ 1.680.000,00	
VENETO	€ 1.250.000,00	71.236.630	16,31%	€ 4.077.500,00	€ 5.327.500,00	
TOSCANA	€ 1.250.000,00	48.077.301	11,01%	€ 2.752.500,00	€ 4.002.500,00	
LOMBARDIA	€ 1.250.000,00	40.482.939	9,27%	€ 2.317.500,00	€ 3.567.500,00	
EMILIA-ROMAGNA	€ 1.250.000,00	40.360.042	9,24%	€ 2.310.000,00	€ 3.560.000,00	
LAZIO	€ 1.250.000,00	39.029.255	8,94%	€ 2.235.000,00	€ 3.485.000,00	
CAMPANIA	€ 1.250.000,00	22.013.245	5,04%	€ 1.260.000,00	€ 2.510.000,00	
PUGLIA	€ 1.250.000,00	15.441.469	3,54%	€ 885.000,00	€ 2.135.000,00	
SARDEGNA	€ 1.250.000,00	15.145.885	3,47%	€ 867.500,00	€ 2.117.500,00	
SICILIA	€ 1.250.000,00	15.114.931	3,46%	€ 865.000,00	€ 2.115.000,00	
LIGURIA	€ 1.250.000,00	15.074.888	3,45%	€ 862.500,00	€ 2.112.500,00	
PIEMONTE	€ 1.250.000,00	14.889.951	3,41%	€ 852.500,00	€ 2.102.500,00	
MARCHE	€ 1.250.000,00	10.370.800	2,37%	€ 592.500,00	€ 1.842.500,00	
CALABRIA	€ 1.250.000,00	9.509.423	2,18%	€ 545.000,00	€ 1.795.000,00	
FRIULI-VENEZIA GIULIA	€ 1.250.000,00	9.052.850	2,07%	€ 517.500,00	€ 1.767.500,00	
ABRUZZO	€ 1.250.000,00	6.176.702	1,41%	€ 352.500,00	€ 1.602.500,00	
UMBRIA	€ 1.250.000,00	5.889.224	1,35%	€ 337.500,00	€ 1.587.500,00	
VALLE D'AOSTA	€ 1.250.000,00	3.625.616	0,83%	€ 207.500,00	€ 1.457.500,00	
BASILICATA	€ 1.250.000,00	2.733.969	0,63%	€ 157.500,00	€ 1.407.500,00	
MOLISE	€ 1.250.000,00	439.645	0,10%	€ 25.000,00	€ 1.275.000,00	
	<b>€ 25.000.000,00</b>	<b>436.739.271</b>	<b>100,00%</b>	<b>€ 25.000.000,00</b>	<b>€ 50.000.000,00</b>	

\* Fonte dati ISTAT - Osservatorio Turistico Regionale (2019)



DIPARTIMENTO TURISMO, ECONOMIA DELLA CULTURA E VALORIZZAZIONE DEL TERRITORIO  
SEZIONE TURISMO E INTERNAZIONALIZZAZIONE

Fondo Unico Nazionale per il Turismo (FUNT) di conto capitale,  
istituito dall'art. 1, comma 368, della legge 30 dicembre 2021, n. 234

SCHEDA INTERVENTO

TITOLO DELL'INTERVENTO:

**"Finanziamento di interventi volti all'incremento dell'attrattività turistica del Friuli Venezia Giulia"**

**Soggetto beneficiario:** Regione autonoma Friuli Venezia Giulia

**Soggetto attuatore:** Promoturismo FVG

1	Denominazione evento/manifestazione	"Finanziamento di interventi volti all'incremento dell'attrattività turistica del Friuli Venezia Giulia"
2	Soggetto beneficiario	Regione autonoma Friuli Venezia Giulia
3	CUP	<p><b>1. FVG Digital Destination – ecosistema digitale per scoprire, esplorare e prenotare il Friuli Venezia Giulia</b></p> <p>CUP: D24C20000200002</p> <p><b>2. Interventi di ammodernamento e ristrutturazione ristori e struttura ricettiva</b></p> <p>a) CUP: D77I22000030002.</p> <p>Interventi di ammodernamento e ristrutturazione <u>Ristoro Sauc</u>, presso il Polo turistico montano di Piancavallo</p> <p>b) CUP: D87I23000030003.</p> <p>Sostituzione e rinnovo con ristrutturazione dell'area della struttura ricettiva <u>Shuss Bar a Tarvisio</u>, nei pressi della Telecabina del Lussari</p> <p>c) CUP: D47I23000040003.</p> <p>Interventi di ammodernamento e ristrutturazione Bar/Ristoro in zona Davost, presso il Polo turistico montano di Forni di Sopra</p>

		<p style="text-align: center;"><b>FINANZIAMENTO COMPLESSIVO FUNT: € 1.767.500,00</b></p> <p style="text-align: center;"><b>1. FVG Digital Destination – ecosistema digitale per scoprire, esplorare e prenotare il Friuli Venezia Giulia</b></p> <p style="text-align: center;">FUNT 2023: € 917.500,00</p> <p>COFINANZIAMENTO REGIONALE/PRIVATO: € 1.231.465,00 di cui € 400.000 è già stata interamente finanziata dalla Regione tramite la concessione con decreto n. 3801/Protur del 17.12.2020 (fase 1). Per la restante parte di cofinanziamento (€ 831.465,00) saranno utilizzate le risorse iscritte al Capitolo 11147 del Bilancio regionale (attualmente implementato con risorse pari a € 6.347.838)</p> <p style="text-align: center;"><b>2. Interventi di ammodernamento e ristrutturazione ristori e struttura ricettiva</b></p> <p>a) Interventi di ammodernamento e ristrutturazione <u>Ristoro Sauc</u></p> <p style="text-align: center;">FUNT 2023: € 400.000,00</p> <p style="text-align: center;">COFINANZIAMENTO REGIONALE/PRIVATO: € 400.000,00 (decreto n. 24001/GRFVG del 21.11.2022)</p> <p>b) Sostituzione e rinnovo con ristrutturazione dell'area della struttura ricettiva <u>Shuss Bar a Tarvisio</u></p> <p style="text-align: center;">FUNT 2023: € 200.000,00</p> <p style="text-align: center;">COFINANZIAMENTO REGIONALE/PRIVATO: € 200.000,00 per la cui copertura saranno utilizzate le risorse iscritte al Capitolo 11147 del Bilancio regionale (attualmente implementato con risorse pari a € 6.347.838)</p> <p>c) Interventi di ammodernamento e ristrutturazione Bar/Ristoro in <u>zona Davost</u>, presso il Polo turistico montano di Forni di Sopra</p> <p style="text-align: center;">FUNT 2023: € 250.000,00</p> <p style="text-align: center;">COFINANZIAMENTO REGIONALE/PRIVATO: € 250.000,00 per la cui copertura saranno utilizzate le risorse iscritte al Capitolo 11147 del Bilancio regionale (attualmente implementato con risorse pari a € 6.347.838)</p> <p><b><u>INTERVENTO DI RISERVA:</u></b>  art. 5 comma 4 DM 3462/22 del 09/03/2022  Nel caso in cui parte del progetto FVG Digital Destination – ecosistema digitale per scoprire, esplorare e prenotare il Friuli Venezia Giulia, o uno/una parte degli interventi di ammodernamento e ristrutturazione ristori e struttura ricettiva per qualsiasi ragione, non potessero essere realizzati e si vengano a costituire economie, sono da considerarsi</p>
--	--	--

4 costo e copertura finanziaria



		<p>intervento di riserva i seguenti progetti:</p> <ul style="list-style-type: none"> <li>• <b>“Automazione delle casse. Miglioramento di accesso agli impianti di risalita tramite l’installazione di TICKET KIOSK con display Touch per la conversione di voucher acquistati digitalmente in titoli di accesso ai tornelli e per l’acquisto automatizzato di skipass.</b> Importo complessivo del progetto 124.000,00 euro. CUP D28J22000290001.</li> </ul> <p>COFINANZIAMENTO REGIONALE/PRIVATO: € 124.000 già interamente finanziato dalla Regione tramite la concessione con decreto a saldo è il n. 26776/GRFVG del 29/11/2022. Cronoprogramma: inizio lavori 2023 – Completamento 2023.</p> <ul style="list-style-type: none"> <li>• <b>Interventi di ammodernamento e ristrutturazione Ristoro Varmost, presso il Polo turistico montano di Forni di Sopra al fine di aumentare l’attrattività del comprensorio sciistico favorendo il miglioramento e l’ampliamento dell’offerta turistico-ricettiva.</b> Importo complessivo del progetto 700.000,00 euro. CUP D42C21001790002.</li> </ul> <p>COFINANZIAMENTO REGIONALE/PRIVATO: In merito a questo intervento si segnala che il contributo regionale utilizzato a copertura del fabbisogno a saldo è iscritto al capitolo regionale n. 11147. Cronoprogramma: inizio lavori 2024 – Completamento 2025.</p>
5	<p><b>Descrizione evento/manifestazione e modalità previste per l’attuazione dell’intervento</b></p>	<p>La Regione Friuli Venezia Giulia, in un’ottica di sviluppo di una più ampia e complessiva azione di valorizzazione sostenibile del territorio regionale, promuove, nello specifico, due progetti volti alla riqualificazione e al miglioramento della recettività.</p> <ol style="list-style-type: none"> <li>1. <b>FVG Digital Destination – ecosistema digitale per scoprire, esplorare e prenotare il Friuli Venezia Giulia;</b></li> <li>2. <b>Interventi di ammodernamento e ristrutturazione ristori e struttura ricettiva</b></li> </ol> <p>attraverso i tre interventi di seguito indicati:</p> <ol style="list-style-type: none"> <li>a) Interventi di ammodernamento e ristrutturazione <u>Ristoro Sauc</u></li> <li>b) Sostituzione e rinnovo con ristrutturazione dell’area della struttura ricettiva <u>Shuss Bar a Tarvisio</u></li> <li>c) Interventi di ammodernamento e ristrutturazione Bar/Ristoro in <u>zona Davost</u>, presso il Polo turistico montano di Forni di Sopra</li> </ol> <ol style="list-style-type: none"> <li>1. <b>FVG Digital Destination – ecosistema digitale per scoprire, esplorare e prenotare il Friuli Venezia Giulia</b></li> </ol> <p>Il progetto “FVG Digital Destination” ha come obiettivo quello di rendere l’offerta turistica della Regione accessibile e prenotabile online,</p>

permettendo di fruirla poi mediante l'utilizzo di una singola card che permetta di utilizzare gli impianti, entrare nella camera, prendere un mezzo pubblico, visitare un museo, noleggiare una bici, ecc.

Il fondamento di tutto il sistema è permettere all'utente finale di scoprire e acquistare l'offerta turistica regionale sempre, comodamente da casa o in ufficio mediante desktop o tablet, oppure in mobilità mediante il proprio smartphone. Tramite lo sviluppo di una «APP di destinazione» potremo poi parlare agli utenti anche quando saranno fisicamente sul territorio, mandandogli notifiche ad-hoc che propongano servizi e/o eventi nelle vicinanze in un'ottica di cross-selling. Il progetto permette di rendere accessibile l'offerta online e di uniformare quanto già esistente introducendo diverse tecnologie abilitanti.

La tecnologia integrerà a regime sistemi interni e sistemi di terze parti (esterni a PromoTurismoFVG)

## **2. Interventi di ammodernamento e ristrutturazione ristori e struttura ricettiva**

Il fine di questi interventi è quello di aumentare l'attrattività del comprensorio sciistico favorendo il miglioramento e l'ampliamento dell'offerta turistico-ricettiva, ottimizzando l'integrazione della filiera turistica ed eno-gastronomica con il territorio e realizzando strutture attrezzate per il ristoro ubicate sugli itinerari naturalistici e paesaggistici montani spesso ubicati lungo i cammini della nostra regione.

In particolare gli interventi si collocano in un piano di manutenzione straordinaria delle piste e degli immobili a servizio degli impianti di risalita, ossia le stazioni di monte e di valle.

### **Norma di riferimento:**

#### **Art. 5 bis LR 50/1993 commi quater-octies**

**4 quater.** Al fine di garantire la sicurezza e l'efficienza dei beni immobili e degli impianti di proprietà, in gestione diretta o di proprietà della Regione affidati alla gestione e alla vigilanza di PromoTurismoFVG, nonché per l'acquisto e la realizzazione di beni immobili, nonché per l'acquisto, la realizzazione, la manutenzione di beni mobili, macchinari e attrezzature, l'Amministrazione regionale è autorizzata a trasferire a PromoTurismoFVG risorse per investimento.

**4 quinquies.** Per le finalità di cui al comma 4 quater, PromoTurismoFVG presenta al Servizio regionale competente in materia di turismo, entro il 30 ottobre di ciascun anno solare, apposito "Programma triennale di investimento", con evidenza del cronoprogramma finanziario generale per ciascun anno di competenza, da approvarsi entro trenta giorni con deliberazione della Giunta regionale.

**4 sexies.** Il Servizio regionale competente in materia di turismo provvede al trasferimento delle risorse di competenza dell'anno entro il 15 gennaio.

**4 septies.** PromoTurismoFVG, entro il 30 giugno dell'anno successivo, presenta una relazione dettagliata con evidenza delle eventuali modifiche e degli scostamenti



		<p>finanziari rispetto al "Programma triennale di investimento" di cui al comma 4 quinquies.</p> <p><b>4 octies.</b> Il Servizio regionale competente in materia di turismo opera le dovute verifiche sugli investimenti approvati con modalità a campione.</p>
<b>6</b>	<b>Localizzazione intervento</b>	regione Friuli Venezia Giulia
<b>7</b>	<b>Risultati attesi</b>	<p>La montagna risulta essere una risorsa importante per lo sviluppo turistico della nostra Regione.</p> <p>Nel contesto montano si collocano i due progetti citati che, mirano ad aumentare e migliorare le potenzialità delle strutture recettive, favorendo il miglioramento e l'ampliamento dell'offerta turistico-ricettiva nonché il rafforzamento strutturale del sistema, investendo e arricchendo l'offerta e le conseguenti ricadute positive sull'enogastronomia e sull'artigianato.</p>
<b>8</b>	<b>Target</b>	Rafforzare la recettività della destinazione Friuli Venezia Giulia affinché si possa motivare la scelta della Regione FVG quale destinazione del prossimo viaggio o per un allungamento della permanenza media.
<b>9</b>	<b>Coerenza con requisiti FUNT</b>	<p>(art. 2 obiettivi Atto di programmazione triennio 2023-2025_Funt parte capitale);</p> <ul style="list-style-type: none"> <li>- incrementare lo Smart Tourism, o il Turismo 4.0, inteso quale moderna forma di turismo intelligente, modellato dalle nuove tecnologie, quali l'IoT, i big data o l'intelligenza artificiale per prenotazioni, trasporti, alloggi, visite guidate, garantendo la sicurezza, secondo un sistema integrato di rete diffusa sul territorio che garantisca la migliore qualità della vita dei residenti e dei visitatori;</li> <li>- Investire nel turismo rurale e in quello montano, laddove le misure arricchiscano l'offerta turistica del territorio e abbiano ricadute positive sull'enogastronomia, la manifattura e l'artigianato</li> </ul>
<b>10</b>	<b>Ente attuatore</b>	Promoturismo FVG
<b>11</b>	<b>Responsabile del procedimento</b>	Direttore del Servizio turismo e commercio della Regione autonoma Friuli Venezia Giulia (dott. ssa Sabrina Miotto)

### Cronoprogramma:

**1. FVG Digital Destination – ecosistema digitale per scoprire, esplorare e prenotare il Friuli Venezia Giulia**

Cronoprogramma: inizio lavori 2023 – Completamento 2025

**2. Interventi di ammodernamento e ristrutturazione ristori e struttura ricettiva**

attraverso i tre interventi di seguito indicati:

a) Interventi di ammodernamento e ristrutturazione Ristoro Sauc

Cronoprogramma: inizio lavori 2023 – Completamento 2024.

- b) Sostituzione e rinnovo con ristrutturazione dell'area della struttura ricettiva Shuss Bar a Tarvisio

Cronoprogramma: inizio lavori 2024 – Completamento 2024.

- c) Interventi di ammodernamento e ristrutturazione Bar/Ristoro in zona Davost, presso il Polo turistico montano di Forni di Sopra

Cronoprogramma: inizio lavori 2024 – Completamento 2025.

**Allegati:**

Decreto di concessione n. 3801 del 17.12.2020 (per cofinanziamento FVG Digital Destination – ecosistema digitale per scoprire, esplorare e prenotare il Friuli Venezia Giulia)

Decreto concessione n. 24001 del 21.12.2022 (per cofinanziamento Interventi di ammodernamento e ristrutturazione ristori e struttura ricettiva - Interventi di ammodernamento e ristrutturazione Ristoro Sauc)

Norma di riferimento: Art. 5 bis LR 50/1993 commi quater-octies

DIPARTIMENTO TURISMO, ECONOMIA DELLA CULTURA E VALORIZZAZIONE DEL TERRITORIO  
SEZIONE TURISMO E INTERNAZIONALIZZAZIONE

*Fondo Unico Nazionale per il Turismo (FUNT) di conto capitale,  
istituito dall'art. 1, comma 368, della legge 30 dicembre 2021, n. 234*

Integrazione SCHEDA INTERVENTO INVIATA IL 09/10/2023

TITOLO DELL'INTERVENTO:

**"Finanziamento di interventi volti all'incremento dell'attrattività turistica del Friuli Venezia Giulia"**

**Soggetto beneficiario:** Regione autonoma Friuli Venezia Giulia

**Soggetto attuatore:** Promoturismo FVG

1	Denominazione evento/manifestazione	<b>"Finanziamento di interventi volti all'incremento dell'attrattività turistica del Friuli Venezia Giulia"</b>
2	Soggetto beneficiario	Regione autonoma Friuli Venezia Giulia – FINANZIAMENTO COMPLESSIVO FUNT: € 1.767.500,00
3	CUP	<b>1. FVG Digital Destination – ecosistema digitale per scoprire, esplorare e prenotare il Friuli Venezia Giulia</b> CUP: D24C20000200002 <b>2. Interventi di ammodernamento e ristrutturazione ristori e struttura ricettiva</b> a) CUP: D77I22000030002. Interventi di ammodernamento e ristrutturazione <u>Ristoro Sauc</u> , presso il Polo turistico montano di Piancavallo b) CUP: D87I23000030003. Sostituzione e rinnovo con ristrutturazione dell'area della struttura ricettiva <u>Shuss Bar a Tarvisio</u> , nei pressi della Telecabina del Lussari c) CUP: D47I23000040003. Interventi di ammodernamento e ristrutturazione Bar/Ristoro in zona Davost, presso il Polo turistico montano di Forni di Sopra

4	costo e copertura finanziaria	<p style="text-align: center;"><b>1. FVG Digital Destination – ecosistema digitale per scoprire, esplorare e prenotare il Friuli Venezia Giulia</b></p> <p><u>Importo complessivo del progetto: € 2.148.965,00</u></p> <p>CUP: D24C20000200002</p> <p><u>FUNT 2023: € 917.500,00</u></p> <p>COFINANZIAMENTO REGIONALE/PRIVATO: € 1.231.465,00 di cui € 400.000 è già stata interamente finanziata dalla Regione tramite la concessione con decreto n. 3801/Protur del 17.12.2020 (fase 1). Per la restante parte di cofinanziamento (€ 831.465,00) saranno utilizzate le risorse iscritte al Capitolo 11147 del Bilancio regionale (attualmente implementato con risorse pari a € 6.347.838). Provvedimento in corso di adozione da parte di Promoturismo FVG, cui seguirà il provvedimento di finanziamento da parte della Regione.</p> <p style="text-align: center;"><b>2. Interventi di ammodernamento e ristrutturazione ristoranti e struttura ricettiva</b></p> <p>a) Interventi di ammodernamento e ristrutturazione <u>Ristoro Sauc</u></p> <p><u>Importo complessivo del progetto: € 800.000,00</u></p> <p>CUP: D77I22000030002</p> <p><u>FUNT 2023: € 400.000,00</u></p> <p>COFINANZIAMENTO REGIONALE/PRIVATO: € 400.000,00 (decreto n. 24001/GRFVG del 21.11.2022)</p> <p>b) Sostituzione e rinnovo con ristrutturazione dell'area della struttura ricettiva <u>Shuss Bar a Tarvisio</u></p> <p><u>Importo complessivo del progetto: € 400.000,00</u></p> <p>CUP: D87I23000030003</p> <p><u>FUNT 2023: € 200.000,00</u></p> <p>COFINANZIAMENTO REGIONALE/PRIVATO: € 200.000,00 per la cui copertura saranno utilizzate le risorse iscritte al Capitolo 11147 del Bilancio regionale (attualmente implementato con risorse pari a € 6.347.838). Provvedimento in corso di adozione da parte di Promoturismo FVG, cui seguirà il provvedimento di finanziamento da parte della Regione.</p>
---	-------------------------------	---

	<p>c) Interventi di ammodernamento e ristrutturazione Bar/Ristoro in <u>zona Davost</u>, presso il Polo turistico montano di Forni di Sopra</p> <p><u>Importo complessivo del progetto: € 500.000,00</u></p> <p>CUP: D47123000040003</p> <p><u>FUNT 2023: € 250.000,00</u></p> <p>COFINANZIAMENTO REGIONALE/PRIVATO: € 250.000,00 per la cui copertura saranno utilizzate le risorse iscritte al Capitolo 11147 del Bilancio regionale (attualmente implementato con risorse pari a € 6.347.838). Provvedimento in corso di adozione da parte di Promoturismo FVG, cui seguirà il provvedimento di finanziamento da parte della Regione.</p>
--	--





PROVINCIA AUTONOMA DI TRENTO

**DIPARTIMENTO TURISMO, ECONOMIA DELLA CULTURA E VALORIZZAZIONE DEL TERRITORIO  
SEZIONE TURISMO E INTERNAZIONALIZZAZIONE**

**Fondo Unico Nazionale per il Turismo (FUNT) parte capitale, istituito dall'art. 1, comma 368, della legge 30 dicembre 2021, n. 234, Disposizioni applicative (D.M. 3462 del 09/03/2022 - D.M. 8426 del 01/07/2022 e D.M. 8019 del 19/04/2023) e ATTO DI PROGRAMMAZIONE TRIENNIO 2023 - 2025 prot. n.8912/23 del 05/05/2023.**

**SCHEDA INTERVENTO 1**

**TITOLO DELL'INTERVENTO:**

**“RIQUALIFICAZIONE TECNICA E FUNZIONALE NONCHÉ ADEGUAMENTI  
NORMATIVI IN MATERIA DI SICUREZZA”**

**Soggetto attuatore:** Provincia autonoma di Trento attraverso sua società in house Trentino Sviluppo S.p.A.

<b>1</b>	<b>Denominazione evento/manifestazione</b>	1. SEGGIOVIA QUADRIPOSTO AD AGGANCIAMENTO AUTOMATICO C671I DENOMINATA “ <b>POLSA-MONTAGNOLA</b> ” 2. SEGGIOVIA QUADRIPOSTO AD ATTACCHI FISSI M 231d DENOMINATA “ <b>RIGOLOR-CIMA PANAROTTA</b> ” 3. SEGGIOVIA QUADRIPOSTO AD AGGANCIAMENTO AUTOMATICO C073e DENOMINATA “ <b>MALGA MEZAVIA-FORTINO</b> ”
<b>2</b>	<b>Soggetto beneficiario</b> <b>Soggetto attuatore</b>	Provincia Autonoma di Trento Trentino Sviluppo S.p.A. (società in House della Provincia Autonoma di Trento)
<b>3</b>	<b>CUP assegnato</b>	1. C69J21031510003 2. C39J21043270003 3. C69J21031520003
<b>4</b>	<b>Costo e copertura finanziaria</b>	1. C69J21031510003: Euro 911.696,14 - di cui Euro 300.000 quota FUNT 2. C39J21043270003: Euro 516.279,49 - di cui Euro 300.000 quota FUNT 3. C69J21031520003: Euro 1.067.995,83 - di cui Euro 400.000 quota FUNT <b>Costo complessivo: Euro 2.495.971,46</b>  Quota finanziata attraverso il FUNT: <b>euro 1.000.000,00</b>  Quota finanziata attraverso <i>cofinanziamento regionale/comunale</i> - deliberazione della Giunta provinciale n. 1821 del 06 Ottobre 2023 euro 1.495.971,46, richiamata nella determinazione del Dirigente del Servizio Turismo e sport della Provincia Autonoma di Trento RIFERIMENTO: 2023-S039-00445



ALLEGATO A

5	<b>Descrizione intervento e modalità previste per l'attuazione dell'intervento</b>	<p>La Società Trentino Sviluppo S.p.A. (società in house della Provincia autonoma di Trento) ha provveduto ad attivare le procedure per la riqualificazione funzionale e il miglioramento degli standard di sicurezza dei suddetti impianti funiviari attraverso lavori di smontaggio e rimontaggio (categoria SOA OS31), ricambio componenti soggetti ad usura, espletamento dei controlli, delle verifiche e delle prove atti a garantire e aumentare le condizioni di sicurezza e regolarità del funzionamento, con riferimento alle disposizioni tecniche riguardanti l'esercizio e la manutenzione degli impianti a fune adibiti al trasporto pubblico di persone.</p> <p>Le migliorie funzionali riguardano anche una più affidabile comunicazione e trasmissione dei segnali mediante l'ausilio di soluzioni tecnologiche innovative.</p>
6	<b>Localizzazione intervento</b>	<p>1. Provincia autonoma di Trento – skiarea Monte Baldo-Brentonico                  2. Provincia autonoma di Trento – skiarea della Panarotta                  3. Provincia autonoma di Trento – skiarea del Monte Bondone</p>
7	<b>Risultati attesi</b>	<p>Valorizzazione, miglioramento e potenziamento dell'offerta turistica invernale ed estiva nell'ottica della doppia stagionalità, promuovendo nuove esperienze e potenzialità della montagna anche ulteriori rispetto alla tradizionale fruizione sciistica invernale, in un approccio volto alla sostenibilità ambientale, al rispetto delle risorse naturali e al tema del cambiamento climatico, garantendo la utilizzabilità in sicurezza da parte di tutti gli utenti.</p>
8	<b>Responsabile del procedimento</b>	<p>Mauro Casotto – Direttore Ambito Infrastrutture Abilitanti di Trentino Sviluppo S.p.A.</p>

**Cronoprogramma:**

1. SEGGIOVIA QUADRIPOSTO AD AGGANCIAMENTO AUTOMATICO C671I DENOMINATA "POLSA-MONTAGNOLA"

Fasi/tempo	Anno 2022						Anno 2023						Anno 2024					
Progettazione	X	X																
Esecuzione				X	X				X	X						X	X	
Rendicontazione*											X							X

\* I lavori sono eseguiti e conseguentemente rendicontati su più annualità

2. SEGGIOVIA QUADRIPOSTO AD ATTACCHI FISSI M 231d DENOMINATA "RIGOLOR-CIMA PANAROTTA"

Fasi/tempo	Anno 2022						Anno 2023						Anno 2024					
Progettazione	X	X																
Esecuzione				X	X				X	X	X							
Rendicontazione												X						



**ALLEGATO A**

**3. SEGGIOVIA QUADRIPOSTO AD AGGANCIAMENTO AUTOMATICO C073e DENOMINATA "MALGA MEZAVIA-FORTINO"**

<b>Fasi/tempo</b>	<b>Anno 2022</b>					<b>Anno 2023</b>					<b>Anno 2024</b>				
<b>Progettazione</b>	X	X													
<b>Esecuzione</b>					X					X			X	X	X
<b>Rendicontazione *</b>						X					X				X

\* I lavori sono eseguiti e conseguentemente rendicontati su più annualità





**DIPARTIMENTO TURISMO, ECONOMIA DELLA CULTURA E VALORIZZAZIONE DEL TERRITORIO  
SEZIONE TURISMO E INTERNAZIONALIZZAZIONE**

**Fondo Unico Nazionale per il Turismo (FUNT) parte capitale, istituito dall'art. 1, comma 368, della legge 30 dicembre 2021, n. 234, Disposizioni applicative (D.M. 3462 del 09/03/2022 - D.M. 8426 del 01/07/2022 e D.M. 8019 del 19/04/2023) e ATTO DI PROGRAMMAZIONE TRIENNIO 2023 - 2025 prot. n.8912/23 del 05/05/2023.**

**SCHEDA INTERVENTO 2**

**TITOLO DELL'INTERVENTO:**

**“RIQUALIFICAZIONE AREA SCIISTICA PINZOLO”**

**Soggetto attuatore:** Provincia autonoma di Trento attraverso sua società in house Trentino Sviluppo S.p.A.

<b>1</b>	<b>Denominazione evento/manifestazione</b>	Ulteriore fase riguardante gli asset neve (impianto di innevamento e predisposizioni atte al funzionamento del medesimo) da parte di Trentino Sviluppo S.p.A. società in house della Provincia autonoma di Trento, a supporto dell'infrastrutturazione turistica della skiarea di Pinzolo, per la sua riqualificazione in chiave turistica invernale ed estiva e quale volano di sviluppo economico del territorio di riferimento.
<b>2</b>	<b>Soggetto beneficiario</b>  <b>Soggetto Attuatore</b>	Provincia autonoma di Trento  Trentino Sviluppo S.p.A. – soc. In-House della Provincia Autonoma di Trento
<b>3</b>	<b>CUP assegnato</b>	<b>C75J23000110003</b>
<b>4</b>	<b>Costo e copertura finanziaria</b>	<b>Costo complessivo: Euro 1.627.260,00</b>  Quota finanziata attraverso il FUNT: <b>Euro 680.000,00</b>  Quota finanziata attraverso <i>cofinanziamento regionale/comunale</i> - deliberazione della Giunta provinciale n. 1821 del 06 Ottobre 2023: <b>Euro 947.260,00</b>
<b>5</b>	<b>Descrizione intervento e modalità previste per l'attuazione dell'intervento</b>	L'intervento relativo agli asset neve -condutture e opere di pompaggio per l'innevamento- rappresenta il completamento delle opere relative all'invaso a cielo aperto della capacità di 92.690 mc ad uso stoccaggio acqua in località Alpe di Grual (codice CUP C71G22000150003; spesa sostenuta Euro 5.756.642,96 netto IVA e imposte e tasse), in una visione complessiva di riqualificazione e potenziamento del sistema di innevamento programmato per la stagione invernale e con valenza estiva trattandosi di bacino con accesso lievemente degradante e quindi fruibile dai turisti in sicurezza. Il bacino, realizzato nel rispetto dell'ambiente, nell'attenzione al risparmio idrico ed energetico, e ben inserito nel contesto paesaggistico locale si conferma per attrattività e valenza turistica anche nel periodo estivo, oltre che come dispositivo antincendio ai fini



**ALLEGATO A**

		<p>della salvaguardia del bosco, elemento anche paesaggistico imprescindibile per una offerta turistica di qualità.</p> <p>Questi interventi si inseriscono in un quadro di ulteriori operazioni di riqualificazione della montagna Doss del Sabion con investimenti privati in particolare della società funiviaria, consistenti nella realizzazione di una telecabina decaposto ad agganciamento automatico del valore di 18 milioni di Euro circa in sostituzione della seggiovia quadriposto "Prà Rodont - Doss del Sabion".</p> <p>L'intervento in oggetto ha assunto pertanto una funzione di leva con un moltiplicatore importante per gli investimenti di terzi.</p>
<b>6</b>	<b>Localizzazione intervento</b>	Provincia autonoma di Trento - skiarea Pinzolo
<b>7</b>	<b>Risultati attesi</b>	Gli interventi complessivi sopra descritti, tra cui quello oggetto della presente richiesta, consentiranno di ampliare l'offerta turistica su buona parte dell'anno, estate ed inverno con allungamento delle stagioni, ampliando pertanto le opportunità turistiche dalla fruizione puramente invernale ad una fruizione pluri-stagionale, con ovvie conseguenze in tema di sviluppo economico e ricadute territoriali.
<b>8</b>	<b>Responsabile del procedimento</b>	Mauro Casotto – Direttore Ambito Infrastrutture Abilitanti di Trentino Sviluppo S.p.A.

**Cronoprogramma:**

Fasi/tempo	Anno 2022						Anno 2023						Anno 2024					
Progettazione																		
Esecuzione											X	X						
Rendicontazione																		



**DIPARTIMENTO TURISMO, ECONOMIA DELLA CULTURA E VALORIZZAZIONE DEL TERRITORIO  
SEZIONE TURISMO E INTERNAZIONALIZZAZIONE**

**Fondo Unico Nazionale per il Turismo (FUNT) parte capitale, istituito dall'art. 1, comma 368, della legge 30 dicembre 2021, n. 234, Atto di programmazione (D.M. n. 8912 del 05/05/2023) e Disposizioni applicative (D.M. 3462 del 09/03/2022 – D.M. 8426 del 01/07/2022– DM n. 8019 del 19/04/2023).**

**SCHEDA INTERVENTO N. 1**

DENOMINAZIONE DELL'INTERVENTO: **IMPIANTO DI COLLEGAMENTO A FUNE Corno alle Scale – Lago Scaffaiolo**

<b>1</b>	<b>Denominazione intervento</b>	“IMPIANTO DI COLLEGAMENTO A FUNE Corno alle Scale – Lago Scaffaiolo”
<b>2</b>	<b>Soggetto beneficiario</b>	Regione Emilia-Romagna.
<b>3</b>	<b>Soggetto attuatore</b>	Comune di Lizzano in Belvedere (BO)
<b>4</b>	<b>CUP assegnato</b>	I33B17000080002
<b>5</b>	<b>Costo e copertura finanziaria</b>	Costo complessivo € <b>7.086.394,95</b> Copertura: € <b>824.854,09</b> finanziamento statale (FUNT) € <b>6.261.540,86</b> finanziamento statale (Presidenza Consiglio Ministri) con cofinanziamento regionale (LR 17/02)
<b>6</b>	<b>Descrizione intervento e modalità previste per l'attuazione dell'intervento</b>	Realizzazione del collegamento funiviario Corno Alle Scale – Lago Scaffaiolo, con sostituzione di impianto preesistente e piccola modifica del tracciato al fine della realizzazione della parte emiliana del progetto di collegamento fra la stazione emiliana del Corno alle Scale e la Stazione toscana della Doganaccia, quale intervento A1 dell'Accordo ai sensi dell'art. 15 della Legge 241/1990 tra Presidenza del Consiglio dei Ministri, Regione Toscana e Regione Emilia-Romagna per il sostegno e la promozione congiunta degli impianti sciistici della montagna tosco-emiliano romagnola, di cui all'Accordo (sottoscritto e registrato dalla Corte dei conti in data 9 gennaio 2018. Oggetto dell'Accordo è la promozione congiunta dell'attività sportiva in montagna, sia d'inverno che d'estate, attraverso la realizzazione, entro il 31/12/2024, (data posticipata con L'addendum all'Accordo In data 18 febbraio 2022) degli interventi di revisione, sostituzione e ampliamento degli impianti di risalita per garantire livelli indispensabili di sicurezza delle piste nelle località sciistiche della



		montagna tosco-emiliano romagnola. Il Piano degli interventi dell'Accordo è stato approvato con Delibera di Giunta Regionale n. 1756 del 22 ottobre 2018 modificata e integrata con DGR e dgr Con dgr n 1505 del 27 settembre 2021 e Con DGR 2369 del 27 dicembre 2022.
7	<b>Localizzazione intervento</b>	Comune di Lizzano in Belvedere BO con piccolo interessamento nel Comune di Fanano MO
8	<b>Risultati attesi</b>	Il progetto è finalizzato alla valorizzazione e potenziamento del territorio montano emiliano in sinergia con il versante toscano, con particolare riferimento alla sua attrattività turistica, alla promozione dell'attività sportiva in montagna (sia d'inverno che d'estate), al rilancio economico e turistico delle aree interne montane.
9	<b>Responsabile del procedimento</b>	Per il Comune di Lizzano, soggetto attuatore dell'intervento e beneficiario del contributo: Geom. Umberto Tonini.

**Cronoprogramma:**

Fasi/tempo	Anno 2023						Anno 2024						Anno2025					
	I	II	III	IV	V	VI	I	II	III	IV	V	VI	I	II	III	IV	V	VI
<b>Progettazione e affidamenti</b>					x	x	x	x										
<b>Esecuzione</b>									x	x	x							
<b>Rendicontazione</b>												x						

**DIPARTIMENTO TURISMO, ECONOMIA DELLA CULTURA E VALORIZZAZIONE DEL TERRITORIO  
SEZIONE TURISMO E INTERNAZIONALIZZAZIONE**

**Fondo Unico Nazionale per il Turismo (FUNT) parte capitale, istituito dall'art. 1, comma 368, della legge 30 dicembre 2021, n. 234, Atto di programmazione (D.M. n. 8912 del 05/05/2023) e Disposizioni applicative (D.M. 3462 del 09/03/2022 – D.M. 8426 del 01/07/2022 – DM n. 8019 del 19/04/2023).**

**SCHEDA INTERVENTO N. 2**

DENOMINAZIONE DELL'INTERVENTO: ***Sostituzione seggiovia secondo tronco del Cimoncino***

<b>1</b>	<b>Denominazione Intervento</b>	Sostituzione seggiovia secondo tronco del Cimoncino
<b>2</b>	<b>Soggetto beneficiario</b>	Regione Emilia-Romagna
<b>3</b>	<b>Soggetto attuatore</b>	Comune di Sestola (MO)
<b>4</b>	<b>CUP assegnato</b>	E21C23000430001
<b>5</b>	<b>Costo e copertura finanziaria</b>	Costo complessivo: <b>€ 2.000.000,00</b> Copertura: <b>€ 1.000.000,00</b> finanziamento statale (FUNT) <b>€ 1.000.000,00</b> finanziamento regionale (L.R. 17/02)
<b>6</b>	<b>Descrizione intervento e modalità previste per l'attuazione dell'intervento</b>	La seggiovia risulta chiusa in quanto non più revisionabile e deve pertanto essere sostituita. Il nuovo impianto verrà realizzato sullo stesso tracciato dell'esistente e consisterà in una seggiovia quadriposto ad aggancio fisso. Oltre alla seggiovia saranno realizzate nuove stazioni di partenza e arrivo.
<b>7</b>	<b>Localizzazione intervento</b>	Territorio del Comune di Sestola. Stazione di partenza lat. 44,195226° lon. 10,713118° - Stazione di arrivo lat. 44,193313° lon. 10,705484
<b>8</b>	<b>Risultati attesi</b>	L'impianto attualmente chiuso consente il raggiungimento della zona Buca del Cimone a quota 1976 metri e, oltre a essere un importante punto di collegamento con le altre stazioni sciistiche del comprensorio del Cimone, permette di fruire di alcune delle piste più tecniche, che al momento risultano inutilizzabili. La sua sostituzione risulta pertanto fondamentale per l'offerta turistica sciistica dal comprensorio.
<b>9</b>	<b>Responsabile del procedimento</b>	Arch. Riccardo De Blasi Responsabile Area Tecnica del Comune di Sestola



**Cronoprogramma:**

Fasi/tempo	Anno 2023						Anno 2024						Anno 2025					
	I	II	III	IV	V	VI	I	II	III	IV	V	VI	I	II	III	IV	V	VI
Progettazione					x	x												
Esecuzione							x	x	x	x	x	x						
Rendicontazione													x	x	x			



**DIPARTIMENTO TURISMO, ECONOMIA DELLA CULTURA E VALORIZZAZIONE DEL TERRITORIO  
SEZIONE TURISMO E INTERNAZIONALIZZAZIONE**

**Fondo Unico Nazionale per il Turismo (FUNT) parte capitale, istituito dall'art. 1, comma 368, della legge 30 dicembre 2021, n. 234, Atto di programmazione (D.M. n. 8912 del 05/05/2023) e Disposizioni applicative (D.M. 3462 del 09/03/2022 – D.M. 8426 del 01/07/2022 – DM n. 8019 del 19/04/2023).**

**SCHEDA INTERVENTO N.3**

DENOMINAZIONE DELL'INTERVENTO: ***Riqualificazione impianto a fune LM 24 "Stellaro-Rovinella" e revisione dell'impianto***

<b>1</b>	<b>Denominazione Intervento</b>	Riqualificazione impianto a fune LM 24 "Stellaro-Rovinella" e revisione dell'impianto.
<b>2</b>	<b>Soggetto beneficiario</b>	Regione Emilia-Romagna
<b>3</b>	<b>Soggetto attuatore</b>	Comune di Montecreto (MO)
<b>4</b>	<b>CUP assegnato</b>	J17123000000003
<b>5</b>	<b>Costo e copertura finanziaria</b>	Costo complessivo <b>€ 1.000.000,00</b> Copertura: <b>€ 500.000,00</b> finanziamento statale (FUNT) <b>€ 500.000,00</b> finanziamento regionale (L.R. 17/02)
<b>6</b>	<b>Descrizione intervento e modalità previste per l'attuazione dell'intervento</b>	Il progetto prevede una serie sistematica interventi e di attività funzionali al completo riammodernamento della Seggiovia LM 24 "Stellaro – Rovinella". Gli interventi previsti sono da sintetizzarsi in una serie di attività che porteranno la riqualificazione e ammodernamento strutturale funzionale alla trasformazione della stessa in una cabinovia con funzionamento intermittente (pulsè) "miniovovia" con cabine bi o triposte e congiuntamente all'ottenimento della revisione generale (30ennale), indispensabile a consentire l'uso dell'impianto.
<b>7</b>	<b>Localizzazione intervento</b>	Comune di Montecreto - Mo



8	<b>Risultati attesi</b>	<p>L'impianto oggetto dell'intervento data la sua collocazione funzionale e geografica (unico impianto sul territorio del Cimone di collegamento diretto tra un centro urbano e il comprensorio), attualmente presenta alcune potenzialità sono ridotte a causa di alcune criticità strutturali (Lunghezza 1600 mt in costa al Monte Cervarola), problemi che potrebbero essere annullati mediante la trasformazione dello stesso in cabinovia-miniovovia, che si intende completare nel futuro prossimo, ma per la quale al momento è prevista la realizzazione degli interventi funzionali alla riconversione. Gli interventi saranno attuati congiuntamente a quelli necessari e non rinviabili per l'ottenimento della revisione trentennale consentendo una riduzione complessiva dei costi mettendo in sinergia i vari interventi.</p> <p>Il nuovo impianto una volta completato rappresenterà un decisivo incremento delle potenzialità della stazione proprio per l'eliminazione delle criticità che presenta l'attuale seggiovia.</p>
9	<b>Responsabile del procedimento</b>	Arch. Noemi Covili – Tecnico di Riferimento: Arch. Denis Bertoncelli

**Cronoprogramma:**

Fasi/tempo	Anno 2023						Anno 2024						Anno 2025						
	I	II	III	IV	V	VI	I	II	III	IV	V	VI	I	II	III	IV	V	VI	
<b>Progettazione</b>					x	x	x	x											
<b>Esecuzione</b>									x	x	x	x	x	x					
<b>Rendicontazione</b>																			





**DIPARTIMENTO TURISMO, ECONOMIA DELLA CULTURA E VALORIZZAZIONE DEL TERRITORIO  
SEZIONE TURISMO E INTERNAZIONALIZZAZIONE**

**Fondo Unico Nazionale per il Turismo (FUNT) parte capitale, istituito dall'art. 1, comma 368, della legge 30 dicembre 2021, n. 234, Atto di programmazione (D.M. n. 8912 del 05/05/2023) e Disposizioni applicative (D.M. 3462 del 09/03/2022 – D.M. 8426 del 01/07/2022 – DM n. 8019 del 19/04/2023).**

**SCHEDA INTERVENTO N. 4**

**DENOMINAZIONE DELL'INTERVENTO: *Stazione di S. Geminiano - miglioramento e potenziamento dell'impianto di innevamento artificiale.***

<b>1</b>	<b>Denominazione Intervento</b>	Stazione di S. Geminiano - miglioramento e potenziamento dell'impianto di innevamento artificiale.
<b>2</b>	<b>Soggetto beneficiario</b>	Regione Emilia-Romagna
<b>3</b>	<b>Soggetto attuatore</b>	Comune di Frassinoro (MO)
<b>4</b>	<b>CUP assegnato</b>	F25B23000330007
<b>5</b>	<b>Costo e copertura finanziaria</b>	Costo complessivo <b>€ 200.000,00</b> Copertura: <b>€ 61.000,00</b> finanziamento statale (FUNT) <b>€ 79.000,00</b> finanziamento regionale L.R. 17/02 <b>€ 60.000,00</b> cofinanziamento comunale (soggetto attuatore)
<b>6</b>	<b>Descrizione intervento e modalità previste per l'attuazione dell'intervento</b>	Potenziamento dell'impianto di innevamento artificiale dalla stazione da fondo in loc. S. Geminiano mediante la sostituzione di: generatori di neve artificiale di vecchia generazione con nuovi maggiormente efficienti, installazione di nuovi idranti e prolungamento del sistema d'innervamento per ulteriori km di pista.
<b>7</b>	<b>Localizzazione intervento</b>	Comune di Frassinoro



8	<b>Risultati attesi</b>	La stazione di fondo di Frassinoro si trova nelle vicinanze del Parco naturale del Frignano ed è composta da due realtà principali una a ridosso della località Piandelagotti e l'altra in loc. S. Geminiano che propongono diversi tracciati da fondo compresi anche due anelli omologati per diversamente abili, ed è una realtà che coniuga lo sviluppo turistico e la valorizzazione del territorio. In tale contesto il turismo bianco resta comunque un elemento centrale e pertanto il potenziamento degli impianti di innevamento artificiale, la sostituzione dei vecchi cannoni con nuovi cannoni con prestazioni maggiori e riduzione del consumo elettrico che riducono significativamente l'impatto ambientale, si colloca nelle azioni di potenziamento dell'offerta del territorio recentemente valorizzata dalla realizzazione di un nuovo impianto di pratica sci da fondo, appena completato, finanziato grazie all'Accordo fra dipartimento Sport della presidenza del Consiglio dei ministri e dalle Regioni Toscana ed Emilia-Romagna.
9	<b>Responsabile del procedimento</b>	<i>Flavio Biondini</i>

**Cronoprogramma:**

Fasi/tempo	Anno 2023						Anno 2024						Anno 2025						
	I	II	III	IV	V	VI	I	II	III	IV	V	VI	I	II	III	IV	V	VI	
<b>Progettazione</b>						x	x	x											
<b>Esecuzione</b>								x	x	x	x	x							
<b>Rendicontazione</b>													x	x					



**DIPARTIMENTO TURISMO, ECONOMIA DELLA CULTURA E VALORIZZAZIONE DEL TERRITORIO  
SEZIONE TURISMO E INTERNAZIONALIZZAZIONE**

**Fondo Unico Nazionale per il Turismo (FUNT) parte capitale, istituito dall'art. 1, comma 368, della legge 30 dicembre 2021, n. 234, Atto di programmazione (D.M. n. 8912 del 05/05/2023) e Disposizioni applicative (D.M. 3462 del 09/03/2022 – D.M. 8426 del 01/07/2022 – DM n. 8019 del 19/04/2023).**

**SCHEDA INTERVENTO N. 5**

DENOMINAZIONE DELL'INTERVENTO: **Realizzazione nuova cabina elettrica ad uso degli impianti della stazione di Sant'Anna Pelago**

<b>1</b>	<b>Denominazione Intervento</b>	Realizzazione nuova cabina elettrica ad uso degli impianti della stazione di Sant'Anna Pelago
<b>2</b>	<b>Soggetto beneficiario</b>	Regione Emilia-Romagna
<b>3</b>	<b>Soggetto attuatore</b>	Comune di Pieve Pelago (MO)
<b>4</b>	<b>CUP assegnato</b>	E83F23000010007
<b>5</b>	<b>Costo e copertura finanziaria</b>	Costo complessivo € <b>350.000,00</b> Copertura: € <b>106.750,00</b> finanziamento statale (FUNT) € <b>138.250,00</b> finanziamento regionale (L.R. 17/02) € <b>105.000,00</b> cofinanziamento comunale (soggetto attuatore)
<b>6</b>	<b>Descrizione intervento e modalità previste per l'attuazione dell'intervento</b>	Realizzazione di nuova cabina elettrica necessaria al corretto funzionamento degli impianti della stazione invernale.
<b>7</b>	<b>Localizzazione intervento</b>	Comune di Pieve Pelago
<b>8</b>	<b>Risultati attesi</b>	La stazione di Sant'Anna Pelago è stata recentemente oggetto di un rinnovamento ed è necessario completare gli interventi di rinnovamento complessivo della stazione mediante la realizzazione di una nuova cabina elettrica, che consentirà il rilancio della stazione invernale che rappresenta un presidio irrinunciabile per il turismo invernale ma risulta anche un volano fondamentale per l'economia complessiva del territorio.
<b>9</b>	<b>Responsabile del procedimento</b>	Ing. David Lucchesi



**Cronoprogramma:**

Fasi/tempo	Anno 2023						Anno 2024						Anno 2025					
	I	II	III	IV	V	VI	I	II	III	IV	V	VI	I	II	III	IV	V	VI
Progettazione					x	x												
Esecuzione							x	x	x	x	x	x	x	x				
Rendicontazione															x			



DIPARTIMENTO TURISMO, ECONOMIA DELLA CULTURA E VALORIZZAZIONE DEL TERRITORIO  
SEZIONE TURISMO E INTERNAZIONALIZZAZIONE

*Fondo Unico Nazionale per il Turismo (FUNT) parte capitale, istituito dall'art. 1, comma 368, della legge 30 dicembre 2021, n. 234, Atto di programmazione (D.M. n. 8912 del 05/05/2023) e Disposizioni applicative (D.M. 3462 del 09/03/2022 – D.M. 8426 del 01/07/2022 – DM n. 8019 del 19/04/2023).*

**SCHEDA INTERVENTO N. 6**

DENOMINAZIONE DELL'INTERVENTO: **Stazione Piane di Mocogno - Sostituzione di tappeto di risalita a servizio della Pista Bob**

<b>1</b>	<b>Denominazione intervento</b>	Stazione Piane di Mocogno - Sostituzione di tappeto di risalita a servizio della Pista Bob
<b>2</b>	<b>Soggetto beneficiario</b>	Regione Emilia-Romagna
<b>3</b>	<b>Soggetto attuatore</b>	Comune di Lama Mocogno (MO)
<b>4</b>	<b>CUP assegnato</b>	H40B23000010001
<b>5</b>	<b>Costo e copertura finanziaria</b>	Costo complessivo € <b>135.000,00</b> Copertura: € <b>67.395,91</b> finanziamento statale (FUNT) € <b>67.604,09</b> finanziamento regionale (L.R. 17/02)
<b>6</b>	<b>Descrizione intervento e modalità previste per l'attuazione dell'intervento</b>	La richiesta di contributo è finalizzata alla sostituzione del tappeto di risalita al servizio della pista da bob e slittini in quanto è il più vecchio della stazione e presenta frequenti problemi di mal funzionamento. Sarà sostituito da un nuovo tappeto.
<b>7</b>	<b>Localizzazione intervento</b>	Stazione di Piane di Mocogno comune di Lama Mocogno MO



8	<b>Risultati attesi</b>	La stazione invernale delle Piane di Mocogno di Lama Mocogno è dotata di una sciovia al servizio della Pista del Duca, di 4 tappeti di risalita che hanno sostituito gli anni scorsi gli skilift e di un baby park. Recentemente la stazione è stata oggetto di diversi interventi finanziati con l'Accordo per la montagna, un nuovo anello per la pratica dello sci da fondo, nuove dotazioni e il potenziamento degli impianti per l'innevamento artificiale ancora in corso. L'installazione del nuovo tappeto più efficiente e sicuro, con minori costi di gestione e di manutenzione va a completare ed a qualificare la stazione rendendola ancora più attrattiva per le famiglie ed i ragazzi. Gli importanti lavori di riqualificazione della Stazione recentemente realizzati e finalizzati ad una offerta turistica e sportiva rivolta in particolare alle famiglie con ragazzi ha già dimostrato nelle stagioni scorse un grande apprezzamento e rilancio della stazione con positive ricadute sulle attività turistiche ricettive, commerciali ed anche sulla ripresa del mercato immobiliare della zona. In questo quadro si inserisce la sostituzione del vecchio tappeto con il nuovo tappeto funzionale a migliorare e qualificare ulteriormente l'offerta turistica legata alla neve.
9	<b>Responsabile del procedimento</b>	Geom. Massimiliano Cirelli

**Cronoprogramma:**

Fasi/tempo	Anno 2023						Anno 2024						Anno 2025					
	I	II	III	IV	V	VI	I	II	III	IV	V	VI	I	II	III	IV	V	VI
<b>Progettazione</b>																		
<b>Esecuzione</b>						X												
<b>Rendicontazione</b>							X											



DIPARTIMENTO TURISMO, ECONOMIA DELLA CULTURA E VALORIZZAZIONE DEL TERRITORIO  
SEZIONE TURISMO E INTERNAZIONALIZZAZIONE

*Fondo Unico Nazionale per il Turismo (FUNT) parte capitale, istituito dall'art. 1, comma 368, della legge 30 dicembre 2021, n. 234, Atto di programmazione (D.M. n. 8912 del 05/05/2023) e Disposizioni applicative (D.M. 3462 del 09/03/2022 – D.M. 8426 del 01/07/2022 – DM n. 8019 del 19/04/2023).*

**SCHEDA INTERVENTO N. 7**

DENOMINAZIONE DELL'INTERVENTO: **Completamento dei lavori di adeguamento normativo ai fini della riapertura del Palaghiaccio della Stazione invernale di Cerreto Laghi.**

1	<b>Denominazione Intervento</b>	Completamento dei lavori di adeguamento normativo ai fini della riapertura del Palaghiaccio della Stazione invernale di Cerreto Laghi.
2	<b>Soggetto beneficiario</b>	Regione Emilia-Romagna
3	<b>Soggetto attuatore</b>	Comune di Ventasso (RE)
4	<b>CUP assegnato</b>	H32H23000380007
5	<b>Costo e copertura finanziaria</b>	Costo complessivo € <b>1.000.000,00</b> Copertura: € <b>500.000,00</b> finanziamento statale (FUNT) € <b>200.000,00</b> finanziamento regionale (L.R. 17/02) € <b>300.000,00</b> cofinanziamento comunale (soggetto attuatore)
6	<b>Descrizione intervento e modalità previste per l'attuazione dell'intervento</b>	L'intervento prevede: <ul style="list-style-type: none"><li>- la manutenzione straordinaria della copertura principale con installazione di sistema scioglineve e lavori di consolidamento alla struttura telaio in cemento armato ad uso spogliatoio; lavori necessari per l'ottenimento dell'idoneità statica della struttura;</li><li>- lavori di coibentazione con rivestimento degli spalloni in c.a. e manutenzione straordinaria al manto di copertura della parte retrostante la struttura;</li><li>- la sostituzione di serramenti ammalorati e realizzazioni di nuove vetrate;</li><li>- realizzazione di impianto di climatizzazione;</li><li>- completamento dei lavori di rifinitura locali spogliatoio e palestra;</li><li>- realizzazione di zona ristoro e benessere;</li><li>- efficientamento energetico della struttura;</li></ul>
7	<b>Localizzazione intervento</b>	Stazione di Cerreto Laghi nel Comune di Ventasso



8	<b>Risultati attesi</b>	Il palazzetto del Ghiaccio di Cerreto Laghi è una struttura di valenza sovracomunale in grado di offrire un servizio alternativo allo sci ed essere polo attrattivo per la frequentazione del territorio con un conseguente beneficio per le locali strutture turistico-ricettive-commerciali della stazione sciistica di Cerreto Laghi. A fine 2018 il palaghiaccio a causa della non sufficiente manutenzione e della necessità di adeguamenti alle normative di sicurezza è stato chiuso e si sono cominciati i lavori per consentire la sua riapertura, sono stati già effettuati diversi lavori di impiantistica e ristrutturazione interna ma occorre completare il percorso con lavori necessari alla sua riapertura, anche tramite la previsione di un innovativo impianto scioglineve sul tetto e interventi di efficientamento energetico della struttura, per consentire una significativa riduzione degli impatti sul territorio.
9	<b>Responsabile del procedimento</b>	Ing Laura Felici

**Cronoprogramma:**

Fasi/tempo	Anno 2023						Anno 2024						Anno 2025					
	I	II	III	IV	V	VI	I	II	III	IV	V	VI	I	II	III	IV	V	VI
<b>Progettazione</b>						x	x	x										
<b>Esecuzione</b>									x	x	x	X	x					
<b>Rendicontazione</b>														x				





**DIPARTIMENTO TURISMO, ECONOMIA DELLA CULTURA E VALORIZZAZIONE DEL TERRITORIO  
SEZIONE TURISMO E INTERNAZIONALIZZAZIONE**

**Fondo Unico Nazionale per il Turismo (FUNT) parte capitale, istituito dall'art. 1, comma 368, della legge 30 dicembre 2021, n. 234, Atto di programmazione (D.M. n. 8912 del 05/05/2023) e Disposizioni applicative (D.M. 3462 del 09/03/2022 – D.M. 8426 del 01/07/2022 – DM n. 8019 del 19/04/2023).**

**SCHEDA INTERVENTO N. 8**

DENOMINAZIONE DELL'INTERVENTO: **Sostituzione sciovia LS 43 Fangacci Monte Falco – Stazione di Campigna- Santa Sofia -Fc**

<b>1</b>	<b>Denominazione Intervento</b>	Sostituzione sciovia LS 43 Fangacci Monte Falco – Stazione di Campigna – Santa Sofia FC
<b>2</b>	<b>Soggetto beneficiario</b>	Regione Emilia-Romagna
<b>3</b>	<b>Soggetto attuatore</b>	Provincia di Forlì-Cesena
<b>4</b>	<b>CUP assegnato</b>	G17I23000000003
<b>5</b>	<b>Costo e copertura finanziaria</b>	Cisto complessivo € <b>1.000.000,00</b> Copertura: € <b>500.000,00</b> finanziamento statale (FUNT) € <b>500.000,00</b> finanziamento regionale (L.R. 17/02)
<b>6</b>	<b>Descrizione intervento e modalità previste per l'attuazione dell'intervento</b>	La stazione di Campigna poteva contare su due impianti la sciovia Fangacci Monte Falco ed un tappeto di risalita, la sciovia è attualmente non utilizzabile per l'uso pubblico e non è possibile revisionarla deve pertanto essere sostituita, la sostituzione dell'impianto sarà realizzata con tecniche costruttive aggiornate.
<b>7</b>	<b>Localizzazione intervento</b>	Comune di Santa Sofia FC
<b>8</b>	<b>Risultati attesi</b>	La stazione di Campigna con l'impianto attualmente non utilizzabile per l'uso pubblico, come servizio al pubblico può contare solo sull'area campo scuola servita dal tappeto di risalita. Il venire a mancare dell'impianto principale ha determinato un grosso impoverimento per l'intero equilibrio della stazione invernale e la sua sostituzione è un tassello importante per l'economia turistica del territorio e non solo.
<b>9</b>	<b>Responsabile del procedimento</b>	ING. FABRIZIO DI BLASIO



**Cronoprogramma:**

Fasi/tempo	Anno 2023						Anno 2024						Anno 2025					
	I	II	III	IV	V	VI	I	II	III	IV	V	VI	I	II	III	IV	V	VI
<b>Progettazione</b>					x	x	x	x										
<b>Esecuzione</b>									x	x	x	x	x					
<b>Rendicontazione</b>														x	x			

DIPARTIMENTO TURISMO, ECONOMIA DELLA CULTURA E VALORIZZAZIONE DEL TERRITORIO  
SEZIONE TURISMOE INTERNAZIONALIZZAZIONE

Fondo Unico Nazionale per il Turismo (FUNT) parte capitale, istituito dall'art. 1, comma 368, della legge 30 dicembre 2021, n. 234, Atto di programmazione (D.M. 8912 del 05/05/2023) e Disposizioni applicative (D.M. del )

REGIONE LAZIO

SCHEDA INTERVENTO CONTO CAPITALE

DENOMINAZIONE DELL'INTERVENTO GENERALE:

"I sentieri della natura - In cammino nelle aree protette del Lazio"

Soggetto attuatore: Parco Naturale Regionale Monti Ausoni e Lago di Fondi

1	Denominazione Intervento	D.GR. n. 839/2022 recante "I sentieri della natura - In cammino nelle aree protette del Lazio", progetto denominato Interventi di "Recupero, sistemazione e valorizzazione della rete escursionistica e sentieristica delle aree naturali protette gestite dall'Ente Parco Naturale Regionale Monti Ausoni e Lago di Fondi".
2	Soggetto beneficiario	Regione Lazio
3	CUP assegnato	J71G22000230002
4	Costo e copertura finanziaria	€ 330.000,00 (costo intervento) € 165.000,00 (finanziamento regionale) € 165.000,00 (finanziamento FUNT 20223)
5	Descrizione intervento e modalità previste per l'attuazione dell'intervento	<ul style="list-style-type: none"><li>• rilievo con strumentazione in GPS e realizzare la mappatura in GIS della rete sentieristica presente all'interno delle aree naturali protette gestite dall'Ente Parco (Parco Naturale Monti Ausoni e Lago di Fondi; RN del Lago di Canterno; RN Antiche Città di Fregellae e Fabrateria Nova e del Lago di San Giovanni Incarico), estendendo il rilevamento, ove possibile alle aree della Rete Natura 2000, attraverso la costruzione di un geodatabase Web Gis dedicato comprendente tutte le tracce in formato georeferenziato;</li><li>• progettazione dell'intervento comprensiva di: (studio di fattibilità, definitiva ed esecutiva) redatta secondo quanto previsto dalla normativa vigente [...], e ottenimento dei relativi pareri necessari all'esecuzione degli interventi, relativi alla:<ul style="list-style-type: none"><li>- realizzazione della segnaletica verticale e orizzontale dei percorsi sentieristici secondo quanto previsto dal manuale CAI [...], adeguandola con l'identità visiva della Regione Lazio;</li><li>- lavori di manutenzione della rete escursionistica esistente;</li><li>- opere varie di valorizzazione dei percorsi sentieristici con realizzazione di: tabelle in legno, aree di sosta, belvedere e punti di interpretazione del paesaggio, etc;</li></ul></li><li>• direzione dei lavori dell'intervento previsto e, coordinatore della sicurezza in fase di progettazione ed esecuzione dell'intervento;</li></ul>



		<ul style="list-style-type: none"> <li>• rendere accessibile tale mappatura attraverso il portale Parchi Lazio elaborando le schede descrittive associate ai singoli percorsi secondo un modello di compilazione specifico, al fine di standardizzare e omologare le informazioni offerte all'utenza;</li> <li>• assicurare ove possibile il massimo grado di accessibilità ai sentieri, segnalandolo opportunamente agli utenti, anche in collaborazione con associazioni presenti sul territorio naturale e altri organismi del settore dell'accessibilità e della disabilità (degli itinerari).</li> </ul>
6	<b>Localizzazione intervento</b>	<p>Aree naturali protette gestite dall'Ente Parco:</p> <ul style="list-style-type: none"> <li>- Parco Naturale Regionale Monti Ausoni e Lago di Fondi;</li> <li>- Riserva Naturale Regionale del Lago di Canterno;</li> <li>- Riserva Naturale Regionale Antiche Città di Fregellae e Fabrateria Nova e del Lago di San Giovanni Incarico</li> </ul>
	<b>Risultati attesi</b>	Rendere accessibile l'intera rete sentieristica delle aree naturali protette gestite dall'Ente Parco Naturale Monti Ausoni e Lago di Fondi
8	<b>Responsabile del procedimento</b>	Erasmus Purificato

#### Cronoprogramma:

Fasi/tempo	Anno 2023				Anno 2024			
	(bimestre)				(bimestre)			
Elaborazione gara per affidamento del servizio tecnico			X					
Progettazione (di fattibilità tecnica ed economica fattibilità, definitiva ed esecutiva)				X X				
Ottenimento pareri					X			
Gara per affidamento lavori					X			
Esecuzione						X X X		
Rendicontazione finale								X

Note:

#### Allegati:

- **D.G.R. n. 839/2022:** "Avvio del progetto "I sentieri della natura - In cammino nelle aree protette del Lazio" e approvazione delle linee di attività da realizzare nel biennio 2022-2023"
- **Determinazione G17705 del 14/12/2022:** "Attuazione D.G.R. n. 839/2022. Trasferimento fondi in conto corrente e in conto capitale a Enti gestori di aree naturali protette del Lazio per il progetto "I sentieri della

*natura - In cammino nelle aree protette del Lazio". Perfezionamento prenotazioni di impegni a favore di creditori vari sul capitolo U0000E21942 per un importo complessivo di euro 67.277,00 per l'esercizio finanziario 2022 (prenotazione di impegno n. 60811/2022 per euro 6.277,00 e prenotazione di impegno n. 60809/2022 per euro 61.000,00) e per un importo complessivo di euro 25.000,00 per l'esercizio finanziario 2023 (prenotazione di impegno n. 2450/2023) e sul capitolo E000022556 per un importo complessivo di euro 1.802.900,00 per l'esercizio finanziario 2022 (prenotazione di impegno n. 60810/2022) e per un importo complessivo di euro 1.400.000,00 per l'esercizio finanziario 2023 (prenotazione di impegno n. 2451/2023")*

Il Direttore



**DIPARTIMENTO TURISMO, ECONOMIA DELLA CULTURA E VALORIZZAZIONE DEL TERRITORIO  
SEZIONE TURISMOE INTERNAZIONALIZZAZIONE**

*Fondo Unico Nazionale per il Turismo (FUNT) parte capitale, istituito dall'art. 1, comma 368, della legge 30 dicembre 2021, n. 234, Atto di programmazione (D.M. 8912 del 05/05/2023) e Disposizioni applicative (D.M. .... del .....*)

**REGIONE LAZIO**

**SCHEDA INTERVENTO CONTO CAPITALE**

**DENOMINAZIONE DELL'INTERVENTO GENERALE:**

**"I sentieri della natura - In cammino nelle aree protette del Lazio"**

**Soggetto attuatore: Ente Regionale Parco dei Monti Aurunci**

<b>1</b>	<b>Denominazione Intervento</b>	<b>Il Parco dei sentieri, riqualificazione degli itinerari escursionistici e rigenerazione della rete dei sentieri.</b>
<b>2</b>	<b>Soggetto beneficiario</b>	<b>Regione Lazio</b>
<b>3</b>	<b>CUP assegnato</b>	<b>CUP D71G22000130002</b>
<b>4</b>	<b>Costo e copertura finanziaria</b>	€ <b>185.000,00</b> (costo intervento) € <b>92.500,00</b> (finanziamento regionale) € <b>92.500,00</b> (finanziamento FUNT 2023)
<b>5</b>	<b>Descrizione intervento e modalità previste per l'attuazione dell'intervento</b>	<ul style="list-style-type: none"><li>- Manutenzione della Rete Sentieristica e delle aree pic-nic del Parco Regionale dei Monti Aurunci e dei Monumenti Naturali di Montecassino e Mole della Corte Settecannelle, al fine assicurare il massimo grado di accessibilità dei sentieri;</li><li>- Sistemazione e sostituzione della segnaletica e della tabellonistica adeguandola con l'identità visiva della Regione Lazio;</li><li>- Realizzazione mappatura sistematizzata digitale della rete sentieristica e dei punti di interesse mediante App con la costruzione di un geodatabase dedicato che comprende tutte le tracce in formato georeferenziato;</li><li>- stampa della nuova carta dei sentieri.</li></ul>



		- Realizzazione pagine web dedicate alla consultazione della cartografia digitale della rete sentieristica per scegliere e programmare da remoto percorsi ed escursioni
6	<b>Localizzazione intervento</b>	Territorio all'interno del perimetro dell' Ente Regionale Parco dei Monti Aurunci e dei Monumenti naturali di Montecassino e Mola della Corte Settecannelle a Fondi
7	<b>Risultati attesi</b>	Rendere sicura ed accessibile l'intera rete sentieristica dell' Ente Regionale Parco dei Monti Aurunci, ampliare la fruizione della rete sentieristica affiancando soluzioni digitali alle mappe tradizionali, promuovere la rete sentieristica mediante la realizzazione di pagine web dedicate
8	<b>Responsabile del procedimento</b>	Geom. Raffaele Buttaro

**Cronoprogramma intervento:**

Fasi/tempo	Anno 2023						Anno 2024					
<b>Affidamento progettazione definitiva esecutiva</b>	X	X										
<b>Progettazione</b>			X	X	X							
<b>Procedura di aggiudicazione dei lavori</b>						X	X					
<b>Esecuzione dei lavori</b>							X	X	X	X	X	
<b>Rendicontazione finale</b>												X

Note:

Allegati:

- **D.G.R. n. 839/2022:** "Avvio del progetto "I sentieri della natura - In cammino nelle aree protette del Lazio" e approvazione delle linee di attività da realizzare nel biennio 2022-2023"
- **Determinazione G17705 del 14/12/2022:** "Attuazione D.G.R. n. 839/2022. Trasferimento fondi in conto corrente e in conto capitale a Enti gestori di aree naturali protette del Lazio per il progetto "I sentieri della natura - In cammino nelle aree protette del Lazio". Perfezionamento prenotazioni di impegni a favore di creditori vari sul capitolo U0000E21942 per un importo complessivo di euro 67.277,00 per l'esercizio finanziario 2022 (prenotazione di impegno n. 60811/2022 per euro 6.277,00 e prenotazione di impegno n. 60809/2022 per euro 61.000,00) e per un importo complessivo di euro 25.000,00 per l'esercizio finanziario 2023 (prenotazione di impegno n. 2450/2023) e sul capitolo E000022556 per un importo complessivo di euro 1.802.900,00 per l'esercizio finanziario 2022 (prenotazione di impegno n. 60810/2022) e per un importo complessivo di euro 1.400.000,00 per l'esercizio finanziario 2023 (prenotazione di impegno n. 2451/2023")

Il Direttore



**DIPARTIMENTO TURISMO, ECONOMIA DELLA CULTURA E VALORIZZAZIONE  
DEL TERRITORIO SEZIONE TURISMO E INTERNAZIONALIZZAZIONE**

**Fondo Unico Nazionale per il Turismo (FUNT) parte capitale, istituito dall'art. 1, comma 368, della legge 30 dicembre 2021, n. 234, Atto di programmazione (D.M. 8912 del 05/05/2023) e Disposizioni applicative (D.M. .... del )**

**REGIONE LAZIO**

**SCHEDA INTERVENTO CONTO CAPITALE**

**DENOMINAZIONE DELL'INTERVENTO GENERALE:**

**"I sentieri della natura - In cammino nelle aree protette del Lazio"**

**Soggetto attuatore: PARCO NATURALE REGIONALE BRACCIANO MARTIGNANO**

<b>1</b>	<b>Denominazione Intervento</b>	MANUTENZIONE RETE SENTIERISTICA						
<b>2</b>	<b>Soggetto beneficiario</b>	Regione Lazio						
<b>3</b>	<b>CUP assegnato</b>	C27D22000140002						
<b>4</b>	<b>Costo e copertura finanziaria</b>	<table border="0"> <tr> <td>€ 387.000,00</td> <td>Costo intervento</td> </tr> <tr> <td>€ 193.500,00</td> <td>(finanziamento regionale)</td> </tr> <tr> <td>€ 193.500,00</td> <td>(finanziamento FUNT 2023)</td> </tr> </table>	€ 387.000,00	Costo intervento	€ 193.500,00	(finanziamento regionale)	€ 193.500,00	(finanziamento FUNT 2023)
€ 387.000,00	Costo intervento							
€ 193.500,00	(finanziamento regionale)							
€ 193.500,00	(finanziamento FUNT 2023)							
<b>5</b>	<b>Descrizione intervento e modalità previste per l'attuazione dell'intervento</b>	<p>L'intervento in questione prevede la manutenzione di una parte della rete Sentieristica del Parco e interessa direttamente 7 Comuni dell'Area Protetta (Anguillara Sabazia, Bracciano, Trevignano Romano, Oriolo Romano, Manziana, Sutri e Monterosi).</p> <p>L'intervento prevede un primo lotto che riguarda la realizzazione e rifacimento di staccionate, il ripristino di muri a secco, la sistemazione di alcuni fondi dei percorsi, il ripristino di aree attrezzate (sia attrezzature sportive che barbecue), la posa di tavoli pic-nic e tabelle con la Carta della Rete Sentieristica, la sistemazione/ realizzazione di un attraversamento su un guado per garantire maggiore sicurezza agli utenti.</p> <p>In un secondo momento sarà poi sistemata la "casetta forestale" di M. Raschio ad Oriolo Romano.</p> <p>Questi interventi, sicuramente non esaustivi, daranno un primo segnale di attenzione e decoro nei confronti del camminamento lento oggi sempre più praticato da tantissime persone.</p>						
<b>6</b>	<b>Localizzazione intervento</b>	<p>L'intervento nel complesso è dislocato in diverse aree dell'Area Protetta che possono essere così riassunte:</p> <ul style="list-style-type: none"> <li>- Anguillara Sabazia: loc. Monte Chiodo – Martignano</li> </ul>						





		<ul style="list-style-type: none"> <li>- Bracciano: Bosco San Celso</li> <li>- Trevignano Romano: Via San Bernardino Malpasso e Strada di Rocca Romana</li> <li>- Oriolo Romano: Monte Raschio</li> <li>- Manziana: strada della Selciatella</li> <li>- Sutri: Monte Calvi</li> <li>- Monterosi: Strada Cupa</li> </ul>
7	<b>Risultati attesi</b>	Rendere più sicura la fruizione della rete Sentieristica e al contempo renderla più decorosa, dotata di maggiori servizi con piazzole di sosta adeguate e con bacheche riportanti la Carta della Rete Sentieristica del Parco naturale regionale Bracciano Martignano e dei suoi Comuni
8	<b>Responsabile del procedimento</b>	Dott. Massimo Catena

**Cronoprogramma:**

Fasi/tempo	Anno 2023						Anno 2024					
Progettazione esecutiva	X	X	X									
Esecuzione				X	X	X	X	X	X	X		
Rendicontazione finale											X	X

Note:

**Allegati:**

- **D.G.R. n. 839/2022:** "Avvio del progetto "I sentieri della natura - In cammino nelle aree protette del Lazio" e approvazione delle linee di attività da realizzare nel biennio 2022-2023"
- **Determinazione G17705 del 14/12/2022:** "Attuazione D.G.R. n. 839/2022. Trasferimento fondi in conto corrente e in conto capitale a Enti gestori di aree naturali protette del Lazio per il progetto "I sentieri della natura - In cammino nelle aree protette del Lazio". Perfezionamento prenotazioni di impegni a favore di creditori vari sul capitolo U0000E21942 per un importo complessivo di euro 67.277,00 per l'esercizio finanziario 2022 (prenotazione di impegno n. 60811/2022 per euro 6.277,00 e prenotazione di impegno n. 60809/2022 per euro 61.000,00) e per un importo complessivo di euro 25.000,00 per l'esercizio finanziario 2023 (prenotazione di impegno n. 2450/2023) e sul capitolo E000022556 per un importo complessivo di euro 1.802.900,00 per l'esercizio finanziario 2022 (prenotazione di impegno n. 60810/2022) e per un importo complessivo di euro 1.400.000,00 per l'esercizio finanziario 2023 (prenotazione di impegno n. 2451/2023)"

IL DIRETTORE



DIPARTIMENTO TURISMO, ECONOMIA DELLA CULTURA E VALORIZZAZIONE DEL TERRITORIO  
SEZIONE TURISMO E INTERNAZIONALIZZAZIONE

*Fondo Unico Nazionale per il Turismo (FUNT) parte capitale, istituito dall'art. 1, comma 368, della legge 30 dicembre 2021, n. 234, Atto di programmazione (D.M. 8912 del 05/05/2023) e Disposizioni applicative (D.M. .... del ..... )*

**REGIONE LAZIO**

**SCHEDA INTERVENTO CONTO CAPITALE**

**DENOMINAZIONE DELL'INTERVENTO GENERALE:**

**"I sentieri della natura - In cammino nelle aree protette del Lazio"**

**Soggetto attuatore Parco Valle del Treja**

<b>1</b>	<b>Denominazione Intervento</b>	<b><i>Interventi di riqualificazione funzionale del sentiero 009 Calcata - Santa Maria</i></b>	
<b>2</b>	<b>Soggetto beneficiario</b>	<b>Regione Lazio</b>	
<b>3</b>	<b>CUP assegnato</b>	<b>H48E22000310002</b>	
<b>4</b>	<b>Costo e copertura finanziaria</b>	<b>€ 145.000,00</b>	(costo intervento)
		<b>€ 72.500,00</b>	(finanziamento regionale)
		<b>€ 72.500,00</b>	(finanziamento FUNT 2023)
<b>5</b>	<b>Descrizione intervento e modalità previste per l'attuazione dell'intervento</b>	Il sentiero del Parco 009, che collega il borgo di Calcata all'antico abitato di Santa Maria di Castelvecchio, è stato chiuso al pubblico in seguito a una frana che ha interessato il costone tufaceo soprastante il tracciato. L'intervento di riqualificazione funzionale consentirà di mettere in sicurezza il percorso e di riaprirlo al pubblico. Gli interventi principali previsti sono: <ul style="list-style-type: none"><li>• Disgaggio e messa in sicurezza dei fronti che si affacciano sul sentiero al fine di eliminare il rischio derivato dalla potenziale caduta di blocchi e tronchi;</li><li>• Realizzazione di palizzate di sostegno del terreno;</li><li>• Rettifica generale del tracciato del percorso con riapertura dei tratti sbarrati dalla vegetazione e dalle masse rocciose cadute;</li><li>• Ricostruzione di gradoni in terra con elementi di sostegno (alzate) in legno di castagno;</li></ul>	

		<ul style="list-style-type: none"> <li>Realizzazione e ripristino di una circolazione idraulica funzionale allo smaltimento sia delle acque meteoriche dirette, sia di quelle corrivanti nell'area del sentiero</li> <li>Puntuale taglio ed alleggerimento della vegetazione arborea ed arbustiva a rischio caduta sul tracciato.</li> </ul>
6	Localizzazione intervento	Calcata (VT)
7	Risultati attesi	Messa in sicurezza e riapertura al pubblico del sentiero 009 che collega il borgo di Calcata con l'antico abitato di Santa Maria di Castelvecchio e con i principali sentieri della rete escursionistica del Parco
8	Responsabile del procedimento	Guaita Gianni

#### Cronoprogramma:

Fasi/tempo	Anno 2023					Anno 2024				
	Progettazione esecutiva			X						
Esecuzione				X	X	X				
Rendicontazione finale							X	X		

Note:

Allegati:

- **D.G.R. n. 839/2022:** "Avvio del progetto "I sentieri della natura - In cammino nelle aree protette del Lazio" e approvazione delle linee di attività da realizzare nel biennio 2022-2023"
- **Determinazione G17705 del 14/12/2022:** "Attuazione D.G.R. n. 839/2022. Trasferimento fondi in conto corrente e in conto capitale a Enti gestori di aree naturali protette del Lazio per il progetto "I sentieri della natura - In cammino nelle aree protette del Lazio". Perfezionamento prenotazioni di impegni a favore di creditori vari sul capitolo U0000E21942 per un importo complessivo di euro 67.277,00 per l'esercizio finanziario 2022 (prenotazione di impegno n. 60811/2022 per euro 6.277,00 e prenotazione di impegno n. 60809/2022 per euro 61.000,00) e per un importo complessivo di euro 25.000,00 per l'esercizio finanziario 2023 (prenotazione di impegno n. 2450/2023) e sul capitolo E000022556 per un importo complessivo di euro 1.802.900,00 per l'esercizio finanziario 2022 (prenotazione di impegno n. 60810/2022) e per un importo complessivo di euro 1.400.000,00 per l'esercizio finanziario 2023 (prenotazione di impegno n. 2451/2023)"

Il Direttore

DIPARTIMENTO TURISMO, ECONOMIA DELLA CULTURA E VALORIZZAZIONE DEL TERRITORIO  
SEZIONE TURISMO E INTERNAZIONALIZZAZIONE

*Fondo Unico Nazionale per il Turismo (FUNT) parte capitale, istituito dall'art. 1, comma 368, della legge 30 dicembre 2021, n. 234, Atto di programmazione (D.M. 8912 del 05/05/2023) e Disposizioni applicative (D.M. .... del ..... )*

**REGIONE LAZIO**

**SCHEDA INTERVENTO CONTO CAPITALE**

**DENOMINAZIONE DELL'INTERVENTO GENERALE:**

**"I sentieri della natura - In cammino nelle aree protette del Lazio"**

**Soggetto attuatore: Parco dei Castelli Romani**

<b>1</b>	<b>Denominazione Intervento</b>	"Messa in sicurezza ed adeguamento ai fini dell'accessibilità di parte del sentiero didattico di Villa Barattolo sede del Parco dei Castelli Romani"
<b>2</b>	<b>Soggetto beneficiario</b>	<b>Regione Lazio</b>
<b>3</b>	<b>CUP assegnato</b>	H36C23000040002
<b>4</b>	<b>Costo e copertura finanziaria</b>	€ <b>143.000,00</b> (costo intervento) € <b>71.500,00</b> (finanziamento regionale) € 71.500,00 (finanziamento FUNT 2023)
<b>5</b>	<b>Descrizione intervento e modalità previste per l'attuazione dell'intervento</b>	• Messa in sicurezza e adeguamento ai fini dell'accessibilità mediante realizzazione di una pavimentazione in legno di parte del sentiero didattico di Villa Barattolo, sede del Parco dei Castelli Romani, compresa la realizzazione di una piattaforma con seduta per area didattica.
<b>6</b>	<b>Localizzazione intervento</b>	Via Cesare Battisti, 5 – Rocca di Papa N.C.T. Rocca di Papa Foglio n. 4 particelle 328, 332
<b>7</b>	<b>Risultati attesi</b>	Rendere sicuro ed accessibile il sentiero didattico di villa Barattolo a Rocca di Papa, sede del Parco Castelli Romani.
<b>8</b>	<b>Responsabile del procedimento</b>	Michela Cantù

### Cronoprogramma:

Fasi/tempo	Anno 2023				Anno 2024			
Progettazione esecutiva		Giugno 2023						
Esecuzione				Dicembre 2023				
Rendicontazione finale					Marzo 2024			

Note:

### Allegati:

- **D.G.R. n. 839/2022:** "Avvio del progetto "I sentieri della natura - In cammino nelle aree protette del Lazio" e approvazione delle linee di attività da realizzare nel biennio 2022-2023"
- **Determinazione G17705 del 14/12/2022:** "Attuazione D.G.R. n. 839/2022. Trasferimento fondi in conto corrente e in conto capitale a Enti gestori di aree naturali protette del Lazio per il progetto "I sentieri della natura - In cammino nelle aree protette del Lazio". Perfezionamento prenotazioni di impegni a favore di creditori vari sul capitolo U0000E21942 per un importo complessivo di euro 67.277,00 per l'esercizio finanziario 2022 (prenotazione di impegno n. 60811/2022 per euro 6.277,00 e prenotazione di impegno n. 60809/2022 per euro 61.000,00) e per un importo complessivo di euro 25.000,00 per l'esercizio finanziario 2023 (prenotazione di impegno n. 2450/2023) e sul capitolo E000022556 per un importo complessivo di euro 1.802.900,00 per l'esercizio finanziario 2022 (prenotazione di impegno n. 60810/2022) e per un importo complessivo di euro 1.400.000,00 per l'esercizio finanziario 2023 (prenotazione di impegno n. 2451/2023")

Il Direttore

DIPARTIMENTO TURISMO, ECONOMIA DELLA CULTURA E VALORIZZAZIONE DEL TERRITORIO  
SEZIONE TURISMO E INTERNAZIONALIZZAZIONE

*Fondo Unico Nazionale per il Turismo (FUNT) parte capitale, istituito dall'art. 1, comma 368, della legge 30 dicembre 2021, n. 234, Atto di programmazione (D.M. 8912 del 05/05/2023) e Disposizioni applicative (D.M. .... del ..... )*

**REGIONE LAZIO**

**SCHEDA INTERVENTO CONTO CAPITALE**

**DENOMINAZIONE DELL'INTERVENTO GENERALE:**

**"I sentieri della natura - In cammino nelle aree protette del Lazio" (D.G.R.07/10/2022 N. 839)**

**Soggetto attuatore: RISERVA NATURALE REGIONALE MONTAGNE DELLA DUCHESSA**

<b>1</b>	<b>Denominazione Intervento</b>	<b>"I sentieri della natura - In cammino nelle aree protette del Lazio"</b> (D.G.R.07/10/2022 N. 839)
<b>2</b>	<b>Soggetto beneficiario</b>	<b>Regione Lazio</b>
<b>3</b>	<b>CUP assegnato</b>	<b>H35B23000210002</b>
<b>4</b>	<b>Costo e copertura finanziaria</b>	<b>€ 90.000,00</b> (costo totale intervento) <b>€ 45.000,00</b> (finanziamento regionale) <b>€ 45.000,00</b> (finanziamento FUNT 2023)
<b>5</b>	<b>Descrizione intervento e modalità previste per l'attuazione dell'intervento</b>	Consiste nella sistemazione di parte dell'area denominata orto botanico in area di utilizzo per camminatori e famiglie  Realizzare la mappatura sistematizzata della rete sentieristica di parchi, riserve e monumenti naturali del Lazio (estendendo il progetto, ove possibile, alle aree della Rete Natura 2000) attraverso la costruzione di un geodatabase dedicato comprendente tutte le tracce in formato georeferenziato. • Rendere accessibile tale mappatura attraverso il portale Parchilazio, nonché, successivamente, attraverso una App dedicata, elaborando le schede descrittive associate ai singoli percorsi secondo un modello di compilazione specifico, al fine di standardizzare e omologare le informazioni offerte all'utenza.

		<ul style="list-style-type: none"> <li>• Verificare lo stato di tutti i sentieri della rete, programmandone se necessario la manutenzione straordinaria e assicurando quella ordinaria.</li> <li>• Realizzare un grande programma di manutenzione straordinaria, anche su base pluriennale, con l'obiettivo di dotare il sistema delle aree protette del Lazio di una rete sentieristica completamente rinnovata, all'altezza di un'utenza sempre più numerosa e diversificata.</li> <li>• Assicurare il massimo grado di accessibilità ai sentieri, segnalandolo opportunamente agli utenti, anche in collaborazione con associazioni e altri organismi del settore dell'accessibilità e della disabilità (progetto "Accessibile naturalmente").</li> <li>• Diversificare i percorsi della rete dei sentieri, anche attraverso la realizzazione di sentieri tematici, dedicati a singoli argomenti naturalistici, all'espressione artistica, ecc.</li> <li>• Dotare, rinnovare e coordinare la segnaletica e la cartellonistica della rete dei sentieri, adeguandola con l'identità visiva della Regione Lazio.</li> </ul>
6	<b>Localizzazione intervento</b>	Località ricadenti all'interno del territorio della Riserva Naturale Regionale Montagne Della Duchessa
7	<b>Risultati attesi</b>	<p>Migliorare la fruibilità all'interno della Riserva Naturale Regionale Montagne della Duchessa, finalizzata all'incremento turistico dell'intero territorio.</p> <p>Rendere sicuri ed accessibile l'intera rete sentieristica delle aree protette del Lazio</p>
8	<b>Responsabile del procedimento</b>	Ing. Cattivera Francesco

**Cronoprogramma:**

Fasi/tempo	Anno 2023					Anno 2024					
Progettazione esecutiva											
Esecuzione											
Rendicontazione finale											

Note:

**Allegati:**

- **D.G.R. n. 839/2022:** "Avvio del progetto "I sentieri della natura - In cammino nelle aree protette del Lazio" e approvazione delle linee di attività da realizzare nel biennio 2022-2023"
- **Determinazione G17705 del 14/12/2022:** "Attuazione D.G.R. n. 839/2022. Trasferimento fondi in conto corrente e in conto capitale a Enti gestori di aree naturali protette del Lazio per il progetto "I sentieri della



*natura - In cammino nelle aree protette del Lazio". Perfezionamento prenotazioni di impegni a favore di creditori vari sul capitolo U0000E21942 per un importo complessivo di euro 67.277,00 per l'esercizio finanziario 2022 (prenotazione di impegno n. 60811/2022 per euro 6.277,00 e prenotazione di impegno n. 60809/2022 per euro 61.000,00) e per un importo complessivo di euro 25.000,00 per l'esercizio finanziario 2023 (prenotazione di impegno n. 2450/2023) e sul capitolo E000022556 per un importo complessivo di euro 1.802.900,00 per l'esercizio finanziario 2022 (prenotazione di impegno n. 60810/2022) e per un importo complessivo di euro 1.400.000,00 per l'esercizio finanziario 2023 (prenotazione di impegno n. 2451/2023").*

Il Direttore



**DIPARTIMENTO TURISMO, ECONOMIA DELLA CULTURA E VALORIZZAZIONE DEL TERRITORIO  
SEZIONE TURISMO E INTERNAZIONALIZZAZIONE**

*Fondo Unico Nazionale per il Turismo (FUNT) parte capitale, istituito dall'art. 1, comma 368, della legge 30 dicembre 2021, n. 234, Atto di programmazione (D.M. 8912 del 05/05/2023) e Disposizioni applicative (D.M. .... del ..... )*

**REGIONE LAZIO**

**SCHEDA INTERVENTO CONTO CAPITALE**

**DENOMINAZIONE DELL'INTERVENTO GENERALE:**

**"I sentieri della natura - In cammino nelle aree protette del Lazio"**

**Soggetto attuatore: ENTE PARCO REGIONALE RIVIERA DI ULISSE**

<b>1</b>	<b>Denominazione Intervento</b>	<b>"I SENTIERI DELLA NATURA - IN CAMMINO NELLE AREE PROTETTE DEL LAZIO" NEL PARCO REGIONALE RIVIERA DI ULISSE.</b>
<b>2</b>	<b>Soggetto beneficiario</b>	<b>Regione Lazio</b>
<b>3</b>	<b>CUP assegnato</b>	<b>J77D22000120003</b>
<b>4</b>	<b>Costo e copertura finanziaria</b>	<p>€ 132.000,00 ( costo dell'intervento)</p> <p>€ 66.000,00 (finanziamento regionale)</p> <p>€ 66.000,00 (finanziamento FUNT 2023)</p>
<b>5</b>	<b>Descrizione intervento e modalità previste per l'attuazione dell'intervento</b>	<p><b>NEL PARCO REGIONALE URBANO DI MONTE ORLANDO</b></p> <ul style="list-style-type: none"> <li>• Manutenzione ordinaria dei sentieri del Parco Regionale Urbano di Monte Orlando (sentiero delle Falesie e sentiero del Ghiro) del sistema delle aree protette del Lazio, effettuando anche se necessario la manutenzione straordinaria con l'obiettivo di dotare, l'Ente Parco Riviera di Ulisse, di una rete sentieristica completamente rinnovata, all'altezza di un'utenza sempre più numerosa e diversificata, e assicurare il massimo grado di accessibilità ai sentieri, segnalandolo opportunamente agli utenti, anche in collaborazione con associazioni e altri organismi del settore dell'accessibilità e della disabilità (progetto "Accessibile naturalmente").</li> </ul> <p>Gli interventi principali che caratterizzano la natura dell'intervento, sul sentiero delle Falesie, consistono nella manutenzione della balaustra metallica per circa 50 m, sostituzione e nuova installazione di n° 1 Skyline del golfo di Gaeta e manutenzione di n° 30 gradoni e delle cunette di scolo delle acque meteoriche, oltre ad altri interventi di manutenzione ordinaria che vanno dallo sfalcio periodico alla manutenzione della staccionata e dei vari arredi.</p> <p>Gli interventi principali che caratterizzano la natura dell'intervento, sul sentiero del Ghiro, consistono nella realizzazione della staccionata per circa 50 m, nuova installazione di n° 4 panchine e manutenzione</p>



di n° 30 gradoni e delle cunette di scolo delle acque meteoriche, oltre ad altri interventi di manutenzione ordinaria che vanno dallo sfalcio periodico alla manutenzione della staccionata e dei vari arredi e del piano di calpestino del percorso.

- Dotare, rinnovare e coordinare la segnaletica e la cartellonistica della rete dei sentieri, adeguandola con l'identità visiva della Regione Lazio.

#### **NEL PARCO REGIONALE SUBURBANO DI GIANOLA E MONTE DI SCUARI**

- Manutenzione ordinaria dei sentieri del Parco Suburbano di Gianola e Monte di Scauri (sentiero LHT, sentiero Archeologico Mamurra e Sentiero Percorso MTB del sistema delle aree protette del Lazio, effettuando anche se necessario la manutenzione straordinaria con l'obiettivo di dotare, l'Ente Parco Riviera di Ulisse, di una rete sentieristica completamente rinnovata, all'altezza di un'utenza sempre più numerosa e diversificata, e assicurare il massimo grado di accessibilità ai sentieri, segnalandolo opportunamente agli utenti, anche in collaborazione con associazioni e altri organismi del settore dell'accessibilità e della disabilità (progetto "Accessibile naturalmente").

Gli interventi principali che caratterizzano la natura dell'intervento, sul sentiero di LHT, consistono nella manutenzione della staccionata per circa 400 m, sostituzione e nuova installazione di n° 4 bacheche e n° 6 panchine, oltre ad altri interventi di manutenzione ordinaria che vanno dallo sfalcio periodico alla manutenzione della staccionata e dei vari arredi.

Gli interventi principali che caratterizzano la natura dell'intervento, sul sentiero Archeologico Mamurra, consistono nella realizzazione della staccionata per circa 200 m, nuova installazione di n° 4 panchine e n° 4 bacheche e 1 skyline del golfo di Gaeta e del retrostante massiccio montuoso dei Monti Aurunci, oltre ad altri interventi di manutenzione ordinaria che vanno dallo sfalcio periodico alla manutenzione della staccionata e dei vari arredi.

Gli interventi principali che caratterizzano la natura dell'intervento, sul sentiero Percorso MTB, consistono nella realizzazione della staccionata per circa 200 m, nuova installazione di n° 4 bacheche, oltre ad altri interventi di manutenzione ordinaria che vanno dallo sfalcio periodico alla manutenzione del piano di calpestino e dei vari arredi del percorso.

- Dotare, rinnovare e coordinare la segnaletica e la cartellonistica della rete dei sentieri, adeguandola con l'identità visiva della Regione Lazio.

#### **NEL MONUMENTO NATURALE PROMONTORIO VILLA DI TIBERIO E TORRE CAPOVENTO PUNTA CETAROLA E NEL MONUMENTO NATURALE MONTE D'ARGENTO**

- Manutenzione ordinaria dei sentieri del Monumento Naturale Promontorio Villa Di Tiberio e Torre Capovento Punta Cetarola (sentiero Tiberio Basso) e del Monumento Naturale Monte d'Argento (sentiero Castrum Argenti) del sistema delle aree protette del Lazio, effettuando anche se necessario la manutenzione straordinaria con l'obiettivo di dotare, l'Ente Parco Riviera di Ulisse, di una rete sentieristica completamente rinnovata, all'altezza di un'utenza sempre più

		<p>numerosa e diversificata, e assicurare il massimo grado di accessibilità ai sentieri, segnalandolo opportunamente agli utenti, anche in collaborazione con associazioni e altri organismi del settore dell'accessibilità e della disabilità (progetto "Accessibile naturalmente").</p> <p>Gli interventi principali che caratterizzano la natura dell'intervento, sul sentiero di Tiberio Basso, consistono nella manutenzione della staccionata per circa 150 m, sostituzione e nuova installazione di n° 3 bacheche e manutenzione di n° 10 gradoni, oltre ad altri interventi di manutenzione ordinaria che vanno dallo sfalcio periodico alla manutenzione della staccionata e dei vari arredi.</p> <p>Gli interventi principali che caratterizzano la natura dell'intervento, sul sentiero di Castum Argenti, consistono nella realizzazione della staccionata per circa 50 m, nuova installazione di n° 4 panchine e 1 skyline del golfo di Gaeta e del retrostante massiccio montuoso dei Monti Aurunci e manutenzione di n° 15 gradoni, oltre ad altri interventi di manutenzione ordinaria che vanno dallo sfalcio periodico alla manutenzione della staccionata e dei vari arredi.</p> <ul style="list-style-type: none"> <li>• Dotare, rinnovare e coordinare la segnaletica e la cartellonistica della rete dei sentieri, adeguandola con l'identità visiva della Regione Lazio.</li> </ul>
6	<b>Localizzazione intervento</b>	Comune di Gaeta (LT), Comune di Formia (LT), Comune di Sperlonga (LT) e Comune di Minturno (LT)
7	<b>Risultati attesi</b>	<p>Rendere sicura ed accessibile l'intera rete sentieristica delle aree protette gestite dall'Ente Parco Regionale Riviera di Ulisse:</p> <ul style="list-style-type: none"> <li>• Parco Regionale Urbano di Monte Orlando del sistema delle aree protette del Lazio.</li> <li>• Parco Regionale Suburbano di Gianola e Monte di Scauri del sistema delle aree protette del Lazio.</li> <li>• Monumento Naturale Promontorio Villa Di Tiberio e Torre Capovento Punta Cetarola del sistema delle aree protette del Lazio.</li> <li>• Monumento Naturale Monte d'Argento del sistema delle aree protette del Lazio.</li> </ul>
8	<b>Responsabile del procedimento</b>	GEOM. GIUSEPPE FORGETTA

**Cronoprogramma:**

Fasi/tempo	Anno 2023					Anno 2024				
Progettazione esecutiva	X	X	X	X						
Esecuzione					X	X	X	X	X	
Rendicontazione finale										X

Note:

Gli interventi indicati possono subire in fase esecutiva alcune variazioni in considerazione del periodo della loro realizzazione, e pertanto potranno essere rideterminati nelle successive fasi del procedimento.

Allegati:

- **D.G.R. n. 839/2022:** "Avvio del progetto "I sentieri della natura - In cammino nelle aree protette del Lazio" e approvazione delle linee di attività da realizzare nel biennio 2022-2023"
- **Determinazione G17705 del 14/12/2022:** "Attuazione D.G.R. n. 839/2022. Trasferimento fondi in conto corrente e in conto capitale a Enti gestori di aree naturali protette del Lazio per il progetto "I sentieri della natura - In cammino nelle aree protette del Lazio". Perfezionamento prenotazioni di impegni a favore di creditori vari sul capitolo U0000E21942 per un importo complessivo di euro 67.277,00 per l'esercizio finanziario 2022 (prenotazione di impegno n. 60811/2022 per euro 6.277,00 e prenotazione di impegno n. 60809/2022 per euro 61.000,00) e per un importo complessivo di euro 25.000,00 per l'esercizio finanziario 2023 (prenotazione di impegno n. 2450/2023) e sul capitolo E000022556 per un importo complessivo di euro 1.802.900,00 per l'esercizio finanziario 2022 (prenotazione di impegno n. 60810/2022) e per un importo complessivo di euro 1.400.000,00 per l'esercizio finanziario 2023 (prenotazione di impegno n. 2451/2023)"

Il Direttore



DIPARTIMENTO TURISMO, ECONOMIA DELLA CULTURA E VALORIZZAZIONE DEL TERRITORIO  
SEZIONE TURISMO E INTERNAZIONALIZZAZIONE

*Fondo Unico Nazionale per il Turismo (FUNT) parte capitale, istituito dall'art. 1, comma 368, della legge 30 dicembre 2021, n. 234, Atto di programmazione (D.M. 8912 del 05/05/2023) e Disposizioni applicative (D.M. .... del ..... )*

**REGIONE LAZIO**

**SCHEDA INTERVENTO CONTO CAPITALE**

**DENOMINAZIONE DELL'INTERVENTO GENERALE:**

**"I sentieri della natura - In cammino nelle aree protette del Lazio"**

**Soggetto attuatore: Consorzio della Riserva parziale Naturale Regionale dei Laghi Lungo e Ripasottile.**

<b>1</b>	<b>Denominazione Intervento</b>	I SENTIERI DELLA NATURA - IN CAMMINO NELLE AREE PROTETTE DEL LAZIO NELLA RISERVA DEI LAGHI LUNGO E RIPASOTTILE, SENTIERI NATURALISTICI-MANUTENZIONE DELLA SENTIERISTICA ESISTENTE, AREE DI SOSTA E SEGNALETICA.	
<b>2</b>	<b>Soggetto beneficiario</b>	Regione Lazio	
<b>3</b>	<b>CUP assegnato</b>	I17D23000010002	
<b>4</b>	<b>Costo e copertura finanziaria</b>	€ 159.000,00 € 79.500,00 € 79.500,00	(costo intervento) (finanziamento regionale) (finanziamento FUNT 2023)
<b>5</b>	<b>Descrizione intervento e modalità previste per l'attuazione dell'intervento</b>	Manutenzione ordinaria e straordinaria della rete sentieristica esistente all'interno della Riserva Naturale regionale dei Laghi Lungo e Ripasottile in area Rete Natura 2000 con mappatura sistematizzata della rete sentieristica di parchi, riserve e monumenti naturali adeguandola con l'identità visiva della Regione Lazio.	
<b>6</b>	<b>Localizzazione intervento</b>	Comuni di: Rieti, Poggio Bustone, Colli sul Velino, Rivodutri	
<b>8</b>	<b>Responsabile del procedimento</b>	Geom. Enrico Filipponi	



### Cronoprogramma:

Fasi/tempo	Anno 2023				Anno 2024					
Progettazione esecutiva			x	x						
Esecuzione					x	x	x	x		
Rendicontazione finale									x	

Note:

### Allegati:

- **D.G.R. n. 839/2022:** "Avvio del progetto "I sentieri della natura - In cammino nelle aree protette del Lazio" e approvazione delle linee di attività da realizzare nel biennio 2022-2023"
- **Determinazione G17705 del 14/12/2022:** "Attuazione D.G.R. n. 839/2022. Trasferimento fondi in conto corrente e in conto capitale a Enti gestori di aree naturali protette del Lazio per il progetto "I sentieri della natura - In cammino nelle aree protette del Lazio". Perfezionamento prenotazioni di impegni a favore di creditori vari sul capitolo U0000E21942 per un importo complessivo di euro 67.277,00 per l'esercizio finanziario 2022 (prenotazione di impegno n. 60811/2022 per euro 6.277,00 e prenotazione di impegno n. 60809/2022 per euro 61.000,00) e per un importo complessivo di euro 25.000,00 per l'esercizio finanziario 2023 (prenotazione di impegno n. 2450/2023) e sul capitolo E000022556 per un importo complessivo di euro 1.802.900,00 per l'esercizio finanziario 2022 (prenotazione di impegno n. 60810/2022) e per un importo complessivo di euro 1.400.000,00 per l'esercizio finanziario 2023 (prenotazione di impegno n. 2451/2023")

Il Direttore

DIPARTIMENTO TURISMO, ECONOMIA DELLA CULTURA E VALORIZZAZIONE DEL TERRITORIO  
SEZIONE TURISMO E INTERNAZIONALIZZAZIONE

Fondo Unico Nazionale per il Turismo (FUNT) parte capitale, istituito dall'art. 1, comma 368, della legge 30 dicembre 2021, n. 234, Atto di programmazione (D.M. 8912 del 05/05/2023) e Disposizioni applicative (D.M. .... del ..... )

REGIONE LAZIO

SCHEDA INTERVENTO CONTO CAPITALE

DENOMINAZIONE DELL'INTERVENTO GENERALE:

"I sentieri della natura - In cammino nelle aree protette del Lazio"

Soggetto attuatore: RISERVA NATURALE REGIONALE SELVA DEL LAMONE – COMUNE DI FARNESE

1	Denominazione Intervento	I SENTIERI DELLA SELVA
2	Soggetto beneficiario	Regione Lazio
3	CUP assegnato	F21G23000020003
4	Costo e copertura finanziaria	€ 33.000,00 (costo dell'intervento) € 16.500,00 (cofinanziamento regionale) € 16.500,00 (finanziamento FUNT 2023)
5	Descrizione intervento e modalità previste per l'attuazione dell'intervento	Dopo aver realizzato la mappatura sistematizzata della rete sentieristica della Selva del Lamone con percorsi a piedi ed in bici che connettono le aree naturalistiche ed archeologiche della zona con il Sentiero dei Briganti e il centro abitato (anche grazie alla collaborazione con il CAI e la segnaletica ufficiale) la Riserva Naturale provvederà a: <ul style="list-style-type: none"><li>- mantenere in via parte della rete sentieristica;</li><li>- mantenere le aree aperte attraverso lavori di decespugliamento e ripulitura da rovi, frutici e suffrutici;</li><li>- predisporre la cartellonistica e le bacheche per le aree più interessanti;</li><li>- predisporre l'arredo delle principali aree di sosta;</li><li>- predisposizione di aree barbeque;</li><li>- predisporre sentieri tematici per la Lamone Land Art, gli alberi monumentali, i dendromicrohabitat e le palestre formative.</li></ul>
6	Localizzazione intervento	RISERVA NATURALE REGIONALE SELVA DEL LAMONE – COMUNE DI FARNESE (VITERBO)
7	Risultati attesi	Rendere sicura, accessibile e fruibile l'intera rete sentieristica della Selva del Lamone, dal Sentiero dei Briganti alle connessioni con il centro abitato, il borgo di Pinocchio e promuovere lo sviluppo socioeconomico locale



<b>8</b>	<b>Responsabile del procedimento</b>	ARCH. ALBERTO LISONI
----------	--------------------------------------	----------------------

**Cronoprogramma:**

Fasi/tempo	Anno 2023				Anno 2024							
Progettazione esecutiva				X								
Esecuzione					X	X	X	X	X	X	X	
Rendicontazione finale												X

Note:

**Allegati:**

- **D.G.R. n. 839/2022:** "Avvio del progetto "I sentieri della natura - In cammino nelle aree protette del Lazio" e approvazione delle linee di attività da realizzare nel biennio 2022-2023"
- **Determinazione G17705 del 14/12/2022:** "Attuazione D.G.R. n. 839/2022. Trasferimento fondi in conto corrente e in conto capitale a Enti gestori di aree naturali protette del Lazio per il progetto "I sentieri della natura - In cammino nelle aree protette del Lazio". Perfezionamento prenotazioni di impegni a favore di creditori vari sul capitolo U0000E21942 per un importo complessivo di euro 67.277,00 per l'esercizio finanziario 2022 (prenotazione di impegno n. 60811/2022 per euro 6.277,00 e prenotazione di impegno n. 60809/2022 per euro 61.000,00) e per un importo complessivo di euro 25.000,00 per l'esercizio finanziario 2023 (prenotazione di impegno n. 2450/2023) e sul capitolo E000022556 per un importo complessivo di euro 1.802.900,00 per l'esercizio finanziario 2022 (prenotazione di impegno n. 60810/2022) e per un importo complessivo di euro 1.400.000,00 per l'esercizio finanziario 2023 (prenotazione di impegno n. 2451/2023")

Il Direttore





DIPARTIMENTO TURISMO, ECONOMIA DELLA CULTURA E VALORIZZAZIONE DEL TERRITORIO  
SEZIONE TURISMO E INTERNAZIONALIZZAZIONE

Fondo Unico Nazionale per il Turismo (FUNT) parte capitale, istituito dall'art. 1, comma 368, della legge 30 dicembre 2021, n. 234, Atto di programmazione (D.M. 8912 del 05/05/2023) e Disposizioni applicative

REGIONE LAZIO

**SCHEDA INTERVENTO CONTO CAPITALE**

DENOMINAZIONE DELL'INTERVENTO GENERALE:

"I sentieri della natura - In cammino nelle aree protette del Lazio"

Soggetto attuatore: ENTE PARCO MONTI LUCRETILI

1	Denominazione Intervento	<b>I SENTIERI DELLA NATURA - IN CAMMINO NELLE AREE PROTETTE DEL LAZIO</b>	
2	Soggetto beneficiario	Regione Lazio	
3	CUP assegnato	<b>B38E23000060002</b>	
4	Costo e copertura finanziaria	€ 80.000,00 (costo intervento)	€ 40.000,00 (finanziamento regionale)
		€ 40.000,00 (finanziamento FUNT 2023)	
5	Descrizione intervento e modalità previste per l'attuazione dell'intervento	Realizzare la mappatura sistematizzata della rete sentieristica di parchi, riserve e monumenti naturali del Lazio (estendendo il progetto, ove possibile, alle aree della Rete Natura 2000) attraverso la costruzione di un geodatabase dedicato comprendente tutte le tracce in formato georeferenziato. <ul style="list-style-type: none"><li>• Rendere accessibile tale mappatura attraverso il portale Parchilazio, nonché, successivamente, attraverso una App dedicata, elaborando le schede descrittive associate ai singoli percorsi secondo un modello di compilazione specifico, al fine di standardizzare e omologare le informazioni offerte all'utenza.</li><li>• Verificare lo stato di tutti i sentieri della rete, programmandone se necessario la manutenzione straordinaria e assicurando quella ordinaria.</li><li>• Realizzare un grande programma di manutenzione straordinaria, anche su base pluriennale, con l'obiettivo di dotare il sistema delle aree protette del Lazio di una rete sentieristica completamente rinnovata, all'altezza di un'utenza sempre più numerosa e diversificata.</li></ul>	



		<ul style="list-style-type: none"> <li>• Assicurare il massimo grado di accessibilità ai sentieri, segnalandolo opportunamente agli utenti, anche in collaborazione con associazioni e altri organismi del settore dell'accessibilità e della disabilità (progetto "Accessibile naturalmente").</li> <li>• Diversificare i percorsi della rete dei sentieri, anche attraverso la realizzazione di sentieri tematici, dedicati a singoli argomenti naturalistici, all'espressione artistica, ecc.</li> <li>• Dotare, rinnovare e coordinare la segnaletica e la cartellonistica della rete dei sentieri, adeguandola con l'identità visiva della Regione Lazio.</li> </ul>
6	<b>Localizzazione intervento</b>	COMUNI DELLA PROVINCIA DI ROMA
7	<b>Risultati attesi</b>	Rendere sicuri ed accessibile l'intera rete sentieristica: attraversamento fosso Maricella, siti e sentieri delle area protetta
8	<b>Responsabile del procedimento</b>	ING. MAURIZIO ROSATI

**Cronoprogramma:**

Fasi/tempo	Anno 2023					Anno 2024					
	Progettazione esecutiva	X	X	X							
Esecuzione				X	X	X	X	X			
Rendicontazione finale									X		

Note:

**Allegati:**

- **D.G.R. n. 839/2022:** "Avvio del progetto "I sentieri della natura - In cammino nelle aree protette del Lazio" e approvazione delle linee di attività da realizzare nel biennio 2022-2023"
- **Determinazione G17705 del 14/12/2022:** "Attuazione D.G.R. n. 839/2022. Trasferimento fondi in conto corrente e in conto capitale a Enti gestori di aree naturali protette del Lazio per il progetto "I sentieri della natura - In cammino nelle aree protette del Lazio". Perfezionamento prenotazioni di impegni a favore di creditori vari sul capitolo U0000E21942 per un importo complessivo di euro 67.277,00 per l'esercizio finanziario 2022 (prenotazione di impegno n. 60811/2022 per euro 6.277,00 e prenotazione di impegno n. 60809/2022 per euro 61.000,00) e per un importo complessivo di euro 25.000,00 per l'esercizio finanziario 2023 (prenotazione di impegno n. 2450/2023) e sul capitolo E000022556 per un importo complessivo di euro 1.802.900,00 per l'esercizio finanziario 2022 (prenotazione di impegno n. 60810/2022) e per un importo complessivo di euro 1.400.000,00 per l'esercizio finanziario 2023 (prenotazione di impegno n. 2451/2023")

IL DIRETTORE



**DIPARTIMENTO TURISMO, ECONOMIA DELLA CULTURA E VALORIZZAZIONE DEL TERRITORIO  
SEZIONE TURISMO E INTERNAZIONALIZZAZIONE**

*Fondo Unico Nazionale per il Turismo (FUNT) parte capitale, istituito dall'art. 1, comma 368, della legge 30 dicembre 2021, n. 234, Atto di programmazione (D.M. 8912 del 05/05/2023) e Disposizioni applicative (D.M. .... del ..... )*

**REGIONE LAZIO**

**SCHEDA INTERVENTO CONTO CAPITALE**

**DENOMINAZIONE DELL'INTERVENTO GENERALE:**

**"I sentieri della natura - In cammino nelle aree protette del Lazio"**

**Soggetto attuatore: Riserva Naturale Monte Rufeno**

<b>1</b>	<b>Denominazione Intervento</b>	Manutenzione straordinaria sentieri Riserva Naturale Monte Rufeno	
<b>2</b>	<b>Soggetto beneficiario</b>	Regione Lazio	
<b>3</b>	<b>CUP assegnato</b>	CUP F48E22000300002	
<b>4</b>	<b>Costo e copertura finanziaria</b>	€ 69.000,00 (costo intervento) € 34.500,00 (cofinanziamento regionale) € 34.500,00 (finanziamento FUNT 2023)	
<b>5</b>	<b>Descrizione intervento e modalità previste per l'attuazione dell'intervento</b>	Il progetto di manutenzione straordinaria è parte integrante di un programma più vasto, delineato dal Piano di Assetto della Riserva Naturale Monte Rufeno, alla realizzazione del quale sono chiamati a concorrere soggetti diversi, con gli obiettivi propri di un'area protetta, che sono quelli della tutela degli ecosistemi e del territorio, della ricerca scientifica e del turismo ambientale. L'intervento prevede la manutenzione straordinaria dei sentieri pedonali interni alla Riserva in particolare verranno mantenuti i sentieri: "Acqua Chiara"; "Monte Rufeno"; "Del Fiore"; "Scialimata". Verrà effettuata la pulizia con spietramento e rimozione di arbusti e rami, messa in opera di nuovi pali di segnaletica, manutenzione di ponticelli in legno, staccionate e aree di sosta lungo il percorso, manutenzione del fondo stradale e ripristino delle cunette di scolo delle acque meteoriche. Inoltre verranno rimossi degli ostacoli che rendono i sentieri a rischio incolumità pubblica.	



6	<b>Localizzazione intervento</b>	Riserva Naturale Monte Rufeno sentieri vari
7	<b>Risultati attesi</b>	Mettere in sicurezza alcuni tratti di sentieristica esistente all'interno della Riserva Naturale Monte Rufeno
8	<b>Responsabile del procedimento</b>	Dott. Massimo Bedini (Direttore)

**Cronoprogramma:**

Fasi/tempo	Anno 2023					Anno 2024				
Progettazione esecutiva	X									
Esecuzione			X	X						
Rendicontazione finale					X	X				

Note: Si prevede che le opere di messa in sicurezza verranno terminate entro il mese di luglio 2023. Rimangono da eseguire le opere riguardanti la cartellonistica perché stiamo in attesa che gli uffici regionali diano indicazioni sull'immagine coordinata per la realizzazione di tabelle e cartelli da installare lungo i sentieri.

Note:

**Allegati:**

- **D.G.R. n. 839/2022:** "Avvio del progetto "I sentieri della natura - In cammino nelle aree protette del Lazio" e approvazione delle linee di attività da realizzare nel biennio 2022-2023"
- **Determinazione G17705 del 14/12/2022:** "Attuazione D.G.R. n. 839/2022. Trasferimento fondi in conto corrente e in conto capitale a Enti gestori di aree naturali protette del Lazio per il progetto "I sentieri della natura - In cammino nelle aree protette del Lazio". Perfezionamento prenotazioni di impegni a favore di creditori vari sul capitolo U0000E21942 per un importo complessivo di euro 67.277,00 per l'esercizio finanziario 2022 (prenotazione di impegno n. 60811/2022 per euro 6.277,00 e prenotazione di impegno n. 60809/2022 per euro 61.000,00) e per un importo complessivo di euro 25.000,00 per l'esercizio finanziario 2023 (prenotazione di impegno n. 2450/2023) e sul capitolo E000022556 per un importo complessivo di euro 1.802.900,00 per l'esercizio finanziario 2022 (prenotazione di impegno n. 60810/2022) e per un importo complessivo di euro 1.400.000,00 per l'esercizio finanziario 2023 (prenotazione di impegno n. 2451/2023")

Il Direttore



DIPARTIMENTO TURISMO, ECONOMIA DELLA CULTURA E VALORIZZAZIONE DEL TERRITORIO  
SEZIONE TURISMO E INTERNAZIONALIZZAZIONE

Fondo Unico Nazionale per il Turismo (FUNT) parte capitale, istituito dall'art. 1, comma 368, della legge 30 dicembre 2021, n. 234, Atto di programmazione (D.M. 8912 del 05/05/2023) e Disposizioni applicative (D.M. .... del ..... )

REGIONE LAZIO

SCHEDA INTERVENTO CONTO CAPITALE

DENOMINAZIONE DELL'INTERVENTO GENERALE:

"I sentieri della natura - In cammino nelle aree protette del Lazio"

Soggetto attuatore: Riserva naturale Regionale Monte Navegna e Monte Cervia

1	<b>Denominazione Intervento</b>	Manutenzione straordinaria rete sentieristica della riserva naturale monti Navegna e Cervia
2	<b>Soggetto beneficiario</b>	Regione Lazio
3	<b>CUP assegnato</b>	<b>C48E22000410002</b>
4	<b>Costo e copertura finanziaria</b>	€ 92.450,00 (costo intervento) € 46.225,00 (finanziamento regionale) € 46.225,00 (finanziamento FUNT 2023)
5	<b>Descrizione intervento e modalità previste per l'attuazione dell'intervento</b>	<p>Realizzare la mappatura sistematizzata della rete sentieristica di parchi, riserve e monumenti naturali del Lazio (estendendo il progetto, ove possibile, alle aree della Rete Natura 2000) attraverso la costruzione di un geodatabase dedicato comprendente tutte le tracce in formato georeferenziato.</p> <ul style="list-style-type: none"><li>• Rendere accessibile tale mappatura attraverso il portale Parchilazio, nonché, successivamente, attraverso una App dedicata, elaborando le schede descrittive associate ai singoli percorsi secondo un modello di compilazione specifico, al fine di standardizzare e omologare le informazioni offerte all'utenza.</li></ul> <p>Nello specifico della Riserva Naturale Monte Navegna e Monte Cervia:</p> <ul style="list-style-type: none"><li>• Verificare lo stato di tutti i sentieri della rete, programmandone se necessario la manutenzione straordinaria e assicurando quella ordinaria.</li></ul>

		<ul style="list-style-type: none"> <li>• Assicurare il massimo grado di accessibilità ai sentieri, segnalandolo opportunamente agli utenti, anche in collaborazione con associazioni e altri organismi del settore dell'accessibilità e della disabilità (progetto "Accessibile naturalmente").</li> <li>• Diversificare i percorsi della rete dei sentieri, anche attraverso la realizzazione di sentieri tematici, dedicati a singoli argomenti naturalistici, all'espressione artistica, ecc.</li> <li>• Dotare, rinnovare e coordinare la segnaletica e la cartellonistica della rete dei sentieri, adeguandola con l'identità visiva della Regione Lazio. <ul style="list-style-type: none"> <li>• Manutenzione della rete dei rifugi</li> </ul> </li> </ul>
6	<b>Localizzazione intervento</b>	Comuni della riserva naturale e territori contermini, ZSC di Rascino e Monte Nuria,
7	<b>Risultati attesi</b>	Rendere sicura accessibile e fruibile la rete escursionistica della riserva e dei territori contermini.
8	<b>Responsabile del procedimento</b>	Giovanni Piva

**Cronoprogramma: (stima)**

Fasi/tempo	Anno 2023						Anno 2024					
	06	08	09	10	11	12	01	02	03	04	05	06
<b>Progettazione esecutiva</b>	x	x	x									
<b>Esecuzione</b>			x	x	x				x	x	x	
<b>Rendicontazione finale</b>											x	x

Note:

Allegati:

- **D.G.R. n. 839/2022:** "Avvio del progetto "I sentieri della natura - In cammino nelle aree protette del Lazio" e approvazione delle linee di attività da realizzare nel biennio 2022-2023"
- **Determinazione G17705 del 14/12/2022:** "Attuazione D.G.R. n. 839/2022. Trasferimento fondi in conto corrente e in conto capitale a Enti gestori di aree naturali protette del Lazio per il progetto "I sentieri della natura - In cammino nelle aree protette del Lazio". Perfezionamento prenotazioni di impegni a favore di creditori vari sul capitolo U0000E21942 per un importo complessivo di euro 67.277,00 per l'esercizio finanziario 2022 (prenotazione di impegno n. 60811/2022 per euro 6.277,00 e prenotazione di impegno n. 60809/2022 per euro 61.000,00) e per un importo complessivo di euro 25.000,00 per l'esercizio finanziario 2023 (prenotazione di impegno n. 2450/2023) e sul capitolo E000022556 per un importo complessivo di euro 1.802.900,00 per

*l'esercizio finanziario 2022 (prenotazione di impegno n. 60810/2022) e per un importo complessivo di euro 1.400.000,00 per l'esercizio finanziario 2023 (prenotazione di impegno n. 2451/2023")*

Il Direttore



**DIPARTIMENTO TURISMO, ECONOMIA DELLA CULTURA E VALORIZZAZIONE DEL TERRITORIO  
SEZIONE TURISMO E INTERNAZIONALIZZAZIONE**

*Fondo Unico Nazionale per il Turismo (FUNT) parte capitale, istituito dall'art. 1, comma 368, della legge 30 dicembre 2021, n. 234, Atto di programmazione (D.M. 8912 del 05/05/2023) e Disposizioni applicative (D.M. .... del ..... )*

**REGIONE LAZIO**

**SCHEDA INTERVENTO CONTO CAPITALE**

**DENOMINAZIONE DELL'INTERVENTO GENERALE:**

**"I sentieri della natura - In cammino nelle aree protette del Lazio"**

**Soggetto attuatore: Riserva Naturale Regionale Nazzano Tevere-Farfa**

<b>1</b>	<b>Denominazione Intervento</b>	Adeguamento e messa in sicurezza rete sentieristica ed infrastrutture per l'osservazione naturalistica
<b>2</b>	<b>Soggetto beneficiario</b>	<b>Regione Lazio</b>
<b>3</b>	<b>CUP assegnato</b>	C47D22000220002
<b>4</b>	<b>Costo e copertura finanziaria</b>	€ <b>30.000,00</b> (costo dell'intervento) € <b>15.000,00</b> (contributo regionale) € <b>15.000,00</b> (finanziamento FUNT 2023)
<b>5</b>	<b>Descrizione intervento e modalità previste per l'attuazione dell'intervento</b>	<ul style="list-style-type: none"><li>• Verificare lo stato di tutti i sentieri della rete, programmandone se necessario la manutenzione straordinaria e assicurando quella ordinaria.</li><li>• Realizzare un programma di manutenzione straordinaria, anche su base pluriennale.</li><li>• Assicurare il massimo grado di accessibilità ai sentieri, segnalandolo opportunamente agli utenti, anche in collaborazione con associazioni e altri organismi del settore dell'accessibilità e della disabilità.</li><li>• Dotare, rinnovare e coordinare la segnaletica e la cartellonistica della rete dei sentieri, adeguandola con l'identità visiva della Regione Lazio.</li></ul>
<b>6</b>	<b>Localizzazione intervento</b>	Territorio della Riserva compreso l'ampliamento lungo il fiume Farfa
<b>7</b>	<b>Risultati attesi</b>	Rendere sicura ed accessibile l'intera rete sentieristica del parco, con particolare riferimento ai sentieri dedicati all'osservazione naturalistica, quali il sentiero della Fornace ed il sentiero blu.
<b>8</b>	<b>Responsabile del procedimento</b>	Pierluigi Capone (direttore dell'Ente)





**Cronoprogramma:**

Fasi/tempo	Anno 2023					Anno 2024				
Progettazione esecutiva			X	X						
Esecuzione					X	X	X	X		
Rendicontazione finale									X	X

Note:

Per la manutenzione straordinaria di gran parte del sentiero della Fornace (principale percorso dedicato all'osservazione naturalistica), con ulteriori fondi, è stata affidata la progettazione ed entro la fine del corrente anno saranno affidati i lavori. La consegna delle opere è prevista per la primavera del 2024.

Allegati:

- **D.G.R. n. 839/2022:** "Avvio del progetto "I sentieri della natura - In cammino nelle aree protette del Lazio" e approvazione delle linee di attività da realizzare nel biennio 2022-2023";
- **Determinazione G17705 del 14/12/2022:** "Attuazione D.G.R. n. 839/2022. Trasferimento fondi in conto corrente e in conto capitale a Enti gestori di aree naturali protette del Lazio per il progetto "I sentieri della natura - In cammino nelle aree protette del Lazio". Perfezionamento prenotazioni di impegni a favore di creditori vari sul capitolo U0000E21942 per un importo complessivo di euro 67.277,00 per l'esercizio finanziario 2022 (prenotazione di impegno n. 60811/2022 per euro 6.277,00 e prenotazione di impegno n. 60809/2022 per euro 61.000,00) e per un importo complessivo di euro 25.000,00 per l'esercizio finanziario 2023 (prenotazione di impegno n. 2450/2023) e sul capitolo E000022556 per un importo complessivo di euro 1.802.900,00 per l'esercizio finanziario 2022 (prenotazione di impegno n. 60810/2022) e per un importo complessivo di euro 1.400.000,00 per l'esercizio finanziario 2023 (prenotazione di impegno n. 2451/2023)".

Il Direttore



DIPARTIMENTO TURISMO, ECONOMIA DELLA CULTURA E VALORIZZAZIONE DEL TERRITORIO  
SEZIONE TURISMO E INTERNAZIONALIZZAZIONE

Fondo Unico Nazionale per il Turismo (FUNT) parte capitale, istituito dall'art. 1, comma 368, della legge 30 dicembre 2021, n. 234, Atto di programmazione (D.M. 8912 del 05/05/2023) e Disposizioni applicative (D.M. .... del ..... )

REGIONE LAZIO

SCHEDA INTERVENTO CONTO CAPITALE

DENOMINAZIONE DELL'INTERVENTO GENERALE:

"I sentieri della natura - In cammino nelle aree protette del Lazio"

Soggetto attuatore: Parco Regionale dell'Appia Antica

1	<b>Denominazione Intervento</b>	Rinnovamento della rete dei sentieri e delle strutture a servizio della fruizione nei terreni delle vigne del suburbio, valle della Caffarella.
2	<b>Soggetto beneficiario</b>	Regione Lazio
3	<b>CUP assegnato</b>	G88E22000420003
4	<b>Costo e copertura finanziaria</b>	€ 334.450,00 (costo intervento) € 167.225,00 (finanziamento regionale) € 167.225,00 (finanziamento FUNT 2023)
5	<b>Descrizione intervento e modalità previste per l'attuazione dell'intervento</b>	<p>La porzione della valle della Caffarella un tempo parte del suburbio, un territorio intensivamente usato ad orti e vigne a ridosso delle mura aureliane, ha ancora oggi tratti diversi dal resto della valle; una valorizzazione particolarmente impegnativa può oggi beneficiare di due nuovi accessi direttamente dall'Appia Antica e da via Cilicia.</p> <p>Su questa opportunità il progetto disegna una rete di sentieri rinnovata con strutture a servizio, individuata su percorribilità esistenti, che attinge ai tracciati storici, al fine evitare interventi del tutto nuovi e non interferire con le aree naturalistiche legate all'acqua, le quali rappresentano nell'idea progettuale il servizio ecosistemico più importante da tutelare e valorizzare.</p> <p>Oltre all'individuazione, all'adeguamento ed alla segnalazione della nuova sentieristica attenzione particolare è posta sul tema del presidio e dei servizi ad una fruizione sicura di tutta la valle, con la sistemazione del piccolo casale di Vigna Cartoni e l'adeguamento del ponte sul corso d'acqua per i mezzi di servizio e soccorso.</p> <p>L'intervento sarà realizzato attraverso diversi appalti di lavori secondo la tipologia più un appalto per la segnaletica, con relative progettazioni ed incarichi di cantiere ove sia necessario.</p>



6	<b>Localizzazione intervento</b>	Valle della Caffarella, area delle vigne del suburbio (Caffarelletta)
7	<b>Risultati attesi</b>	Rinnovare il sistema di sentieri in modo da offrire più servizi, informazioni e presidio sui terreni della Caffarelletta, valorizzando le caratteristiche storico/culturali ed ambientali dei luoghi e facendone strategica connessione tra la città storica e gli ampi spazi un tempo agro romano che caratterizzano il resto della valle.
8	<b>Responsabile del procedimento</b>	Fabrizio Piccari (f.piccari@parcoappiaantica.it)

**Cronoprogramma:**

Fasi/tempo	Anno 2023						Anno 2024					
	Progettazione esecutiva				X	X	X					
Esecuzione							X	X	X	X	X	
Rendicontazione finale												X

Note:

Allegati:

- **D.G.R. n. 839/2022:** "Avvio del progetto "I sentieri della natura - In cammino nelle aree protette del Lazio" e approvazione delle linee di attività da realizzare nel biennio 2022-2023"
- **Determinazione G17705 del 14/12/2022:** "Attuazione D.G.R. n. 839/2022. Trasferimento fondi in conto corrente e in conto capitale a Enti gestori di aree naturali protette del Lazio per il progetto "I sentieri della natura - In cammino nelle aree protette del Lazio". Perfezionamento prenotazioni di impegni a favore di creditori vari sul capitolo U0000E21942 per un importo complessivo di euro 67.277,00 per l'esercizio finanziario 2022 (prenotazione di impegno n. 60811/2022 per euro 6.277,00 e prenotazione di impegno n. 60809/2022 per euro 61.000,00) e per un importo complessivo di euro 25.000,00 per l'esercizio finanziario 2023 (prenotazione di impegno n. 2450/2023) e sul capitolo E000022556 per un importo complessivo di euro 1.802.900,00 per l'esercizio finanziario 2022 (prenotazione di impegno n. 60810/2022) e per un importo complessivo di euro 1.400.000,00 per l'esercizio finanziario 2023 (prenotazione di impegno n. 2451/2023)"

Il Direttore

DIPARTIMENTO TURISMO, ECONOMIA DELLA CULTURA E VALORIZZAZIONE DEL TERRITORIO  
SEZIONE TURISMO E INTERNAZIONALIZZAZIONE

*Fondo Unico Nazionale per il Turismo (FUNT) parte capitale, istituito dall'art. 1, comma 368, della legge 30 dicembre 2021, n. 234, Atto di programmazione (D.M. 8912 del 05/05/2023) e Disposizioni applicative (D.M. 8207/22. Del 27/06/2022)*

REGIONE LAZIO

SCHEDA INTERVENTO CONTO CAPITALE

DENOMINAZIONE DELL'INTERVENTO GENERALE:

"I sentieri della natura - In cammino nelle aree protette del Lazio"

Soggetto attuatore: Parco Regionale Marturanum

1	<b>Denominazione Intervento</b>	Manutenzione straordinaria sentieri Parco Marturanum
2	<b>Soggetto beneficiario</b>	Regione Lazio
3	<b>CUP assegnato</b>	G71G22000360002
4	<b>Costo e copertura finanziaria</b>	€ 56.000,00 (costo intervento) € 28.000,00 (finanziamento regionale) € 28.000,00 (finanziamento FUNT 2023)
5	<b>Descrizione intervento e modalità previste per l'attuazione dell'intervento</b>	<ul style="list-style-type: none"><li>• manutenzione straordinaria della rete sentieristica del Parco.</li><li>• Interventi previsti: controllo della vegetazione ricresciuta lungo i sentieri e attorno alle aree di sosta attrezzate; sostituzione di tavoli e panche con arredi in plastica riciclata certificata; rifacimento di staccionate; messa in sicurezza di alcuni tratti di sentiero; realizzazione di nuova segnaletica orizzontale e verticale; manutenzione della segnaletica esistente; sostituzione di cancelli pedonali di accesso alle aree con pascolo collettivo e bestiame brado.</li></ul>
6	<b>Localizzazione intervento</b>	L'intera rete dei sentieri escursionistici CAI all'interno del Parco Marturanum (103, 105, 138a, 138b, 138c, 138d) e i percorsi di visita del Parco nella necropoli di S Giuliano e nell'area dei valloni (14 sentieri)
7	<b>Risultati attesi</b>	Rendere sicura e fruibile, nonché adeguatamente segnalata, l'intera rete sentieristica del Parco Regionale Marturanum e rinnovo e miglioramento delle aree di sosta e di accesso al Parco.
8	<b>Responsabile del procedimento</b>	Roberto Papi



**Cronoprogramma:**

Fasi/tempo	Anno 2023					Anno 2024				
Progettazione esecutiva			X	X						
Esecuzione				X	X	X	X			
Rendicontazione finale								X		

Note:

**Allegati:**

- **D.G.R. n. 839/2022:** "Avvio del progetto "I sentieri della natura - In cammino nelle aree protette del Lazio" e approvazione delle linee di attività da realizzare nel biennio 2022-2023"
- **Determinazione G17705 del 14/12/2022:** "Attuazione D.G.R. n. 839/2022. Trasferimento fondi in conto corrente e in conto capitale a Enti gestori di aree naturali protette del Lazio per il progetto "I sentieri della natura - In cammino nelle aree protette del Lazio". Perfezionamento prenotazioni di impegni a favore di creditori vari sul capitolo U0000E21942 per un importo complessivo di euro 67.277,00 per l'esercizio finanziario 2022 (prenotazione di impegno n. 60811/2022 per euro 6.277,00 e prenotazione di impegno n. 60809/2022 per euro 61.000,00) e per un importo complessivo di euro 25.000,00 per l'esercizio finanziario 2023 (prenotazione di impegno n. 2450/2023) e sul capitolo E000022556 per un importo complessivo di euro 1.802.900,00 per l'esercizio finanziario 2022 (prenotazione di impegno n. 60810/2022) e per un importo complessivo di euro 1.400.000,00 per l'esercizio finanziario 2023 (prenotazione di impegno n. 2451/2023")

Il Direttore



DIPARTIMENTO TURISMO, ECONOMIA DELLA CULTURA E VALORIZZAZIONE DEL TERRITORIO  
SEZIONE TURISMO E INTERNAZIONALIZZAZIONE

Fondo Unico Nazionale per il Turismo (FUNT) parte capitale, istituito dall'art. 1, comma 368, della legge 30 dicembre 2021, n. 234, Atto di programmazione (D.M. 8912 del 05/05/2023) e Disposizioni applicative (D.M. .... del ..... )

REGIONE LAZIO

SCHEDA INTERVENTO CONTO CAPITALE

DENOMINAZIONE DELL'INTERVENTO GENERALE:

"I sentieri della natura - In cammino nelle aree protette del Lazio"

Soggetto attuatore: COMUNE DI POSTA FIBRENO

1	Denominazione Intervento	RECUPERO E MANUTENZIONE STRAORDINARIA SENTIERISTICA ESISTENTE - SENTIERO NATURA LAGO CHIARO
2	Soggetto beneficiario	Regione Lazio
3	CUP assegnato	C58E22000390002
4	Costo e copertura finanziaria	€ 316.000,00 (costo intervento) € 158.000,00 (cofinanziamento regionale) € 158.000,00 (finanziamento FUNT 2023)
5	Descrizione intervento e modalità previste per l'attuazione dell'intervento	<p>Nell'ambito della D.G.R. n. 839/2022 "I sentieri della Natura – In cammino nelle aree protette del Lazio", il Comune di Posta Fibreno (FR) ha richiesto un finanziamento pari ad € 316.000,00 finalizzato alla realizzazione di interventi di messa in sicurezza e manutenzione straordinaria dei seguenti percorsi sentieristici:</p> <ul style="list-style-type: none"><li>- SENTIERO NATURA LAGO CHIARO;</li><li>- SENTIERO NATURA DOLINA LE PRECE.</li></ul> <p>A seguito dell'entrata in vigore della "Tariffa dei prezzi per le opere pubbliche edili ed impiantistiche del Lazio - Edizione 2023" approvata con Deliberazione della Giunta Regionale 14 aprile 2023, n. 101, è emerso che le risorse stanziare non risultano essere sufficienti alla realizzazione di entrambi gli interventi sopra menzionati.</p> <p>Pertanto, si è deciso di concentrare le risorse sull'intervento relativo al SENTIERO NATURA LAGO CHIARO in quanto, fra i due, risulta essere quello maggiormente panoramico in quanto mette in collegamento i sentieri esistenti con una sponda del lago particolarmente suggestiva ed affascinante dal punto di vista della faunistica presente e dalla varietà di essenze arboree esistenti. In tale ottica, si intende recuperare e ripristinare la fruibilità del percorso sentieristico con una serie di interventi che mirano alla:</p>



		<ul style="list-style-type: none"> <li>- Sistemazione della pavimentazione esistente in doghettato in legno in grado di rendere fruibile il percorso a tutti gli utenti, anche alle persone affette da disabilità;</li> <li>- posa in opera di adeguate barriere di protezione con staccionate in legno;</li> <li>- installazione di adeguata cartellonistica informativa sulle essenze arboree e sulla flora insistente sull'area oggetto di intervento;</li> <li>- posa in opera di opportuna segnaletica verticale in grado di fornire le necessarie indicazioni all'utenza e convogliarle verso il percorso sentieristico;</li> </ul> <p>L'obiettivo dell'intervento è quello di riportare all'antico splendore il sentiero natura LAGO CHIARO attraverso interventi in grado di rendere il percorso sentieristico completamente rinnovato, all'altezza di un'utenza sempre più numerosa e diversificata. Grazie all'adeguamento del percorso di visita, ad oggi parzialmente fruibile, sarà possibile visitare scorci e punti di visuale mozzafiato che attualmente risultano difficilmente raggiungibili.</p> <p>Inoltre, con tali interventi si intende conferirgli maggiore visibilità non solo a livello locale ma anche a livello nazionale attraverso campagne promozionali sulle più importanti piattaforme social e attraverso l'istituzione di una APP dedicata da sviluppare in collaborazione con la rete sentieristica di parchi, riserve e monumenti naturali del Lazio.</p>
6	<b>Localizzazione intervento</b>	Via Lungo Lago Fibreno – Sentiero Natura Lago Chiaro
7	<b>Risultati attesi</b>	Rendere sicuri ed accessibile l'intera rete sentieristica delle aree protette del Lazio
8	<b>Responsabile del procedimento</b>	Arch. Massimo Penna

**Cronoprogramma:**

Fasi/tempo	Anno 2023					Anno 2024				
Progettazione esecutiva										
Esecuzione										
Rendicontazione finale										

Note:

**Allegati:**

- **D.G.R. n. 839/2022:** "Avvio del progetto "I sentieri della natura - In cammino nelle aree protette del Lazio" e approvazione delle linee di attività da realizzare nel biennio 2022-2023"
- **Determinazione G17705 del 14/12/2022:** "Attuazione D.G.R. n. 839/2022. Trasferimento fondi in conto corrente e in conto capitale a Enti gestori di aree naturali protette del Lazio per il progetto "I sentieri della natura - In cammino nelle aree protette del Lazio". Perfezionamento prenotazioni di impegni a favore di creditori



*vari sul capitolo U0000E21942 per un importo complessivo di euro 67.277,00 per l'esercizio finanziario 2022 (prenotazione di impegno n. 60811/2022 per euro 6.277,00 e prenotazione di impegno n. 60809/2022 per euro 61.000,00) e per un importo complessivo di euro 25.000,00 per l'esercizio finanziario 2023 (prenotazione di impegno n. 2450/2023) e sul capitolo E000022556 per un importo complessivo di euro 1.802.900,00 per l'esercizio finanziario 2022 (prenotazione di impegno n. 60810/2022) e per un importo complessivo di euro 1.400.000,00 per l'esercizio finanziario 2023 (prenotazione di impegno n. 2451/2023")*

Il Direttore





DIPARTIMENTO TURISMO, ECONOMIA DELLA CULTURA E VALORIZZAZIONE DEL TERRITORIO  
SEZIONE TURISMO E INTERNAZIONALIZZAZIONE

*Fondo Unico Nazionale per il Turismo (FUNT) parte capitale, istituito dall'art. 1, comma 368, della legge 30 dicembre 2021, n. 234, Atto di programmazione (D.M. 8912 del 05/05/2023) e Disposizioni applicative*

**REGIONE LAZIO**

**SCHEDA INTERVENTO CONTO CAPITALE**

**DENOMINAZIONE DELL'INTERVENTO GENERALE:**

**"I sentieri della natura - In cammino nelle aree protette del Lazio"**

**Soggetto attuatore: Ente Regionale Roma Natura**

<b>1</b>	<b>Denominazione Intervento</b>	Il Bosco Parlante. Mappatura e accessibilità dei sentieri di RomaNatura
<b>2</b>	<b>Soggetto beneficiario</b>	<b>Regione Lazio</b>
<b>3</b>	<b>CUP assegnato</b>	B84H22001390002
<b>4</b>	<b>Costo e copertura finanziaria</b>	€ <b>41.000,00</b> (costo intervento) € 20.500,00 (finanziamento regionale) € <b>20.500,00</b> (finanziamento FUNT 2023)
<b>5</b>	<b>Descrizione intervento e modalità previste per l'attuazione dell'intervento</b>	<ul style="list-style-type: none"><li>• Realizzare la mappatura sistematizzata della rete sentieristica delle Aree Naturali Protette di RomaNatura attraverso la costruzione di un geodatabase dedicato comprendente tutte le tracce in formato georeferenziato.</li><li>• Rendere accessibile tale mappatura attraverso il portale Parchilazio, nonché, successivamente, attraverso una App dedicata, elaborando le schede descrittive associate ai singoli percorsi secondo un modello di compilazione specifico, al fine di standardizzare e omologare le informazioni offerte all'utenza</li><li>• Assicurare il massimo grado di accessibilità ai sentieri, segnalandolo opportunamente agli utenti, creazione di sentieri per persone ipovedenti.</li><li>• Diversificare i percorsi della rete dei sentieri, anche attraverso la realizzazione di sentieri tematici, dedicati a singoli argomenti naturalistici, all'espressione artistica.</li></ul>
<b>6</b>	<b>Localizzazione intervento</b>	Tutte le Aree Naturali Protette per la mappatura e App. Interventi per la disabilità sulla via Francigena: R.N. Monte Mario e Insugherata
<b>7</b>	<b>Risultati attesi</b>	Rendere sicura ed accessibile la sentieristica delle aree protette di RomaNatura

<b>8</b>	<b>Responsabile del procedimento</b>	Dott.ssa Antonella Giacomini
----------	--------------------------------------	------------------------------

**Cronoprogramma:**

Fasi/tempo	Anno 2023					Anno 2024						
<b>Progettazione esecutiva</b>						Giugno						Marzo
<b>Esecuzione</b>						Settembre /ottobre						Maggio /giugno
<b>Rendicontazione finale</b>						Dicembre						Giugno

Note:

Allegati:

- **D.G.R. n. 839/2022:** "Avvio del progetto "I sentieri della natura - In cammino nelle aree protette del Lazio" e approvazione delle linee di attività da realizzare nel biennio 2022-2023"
- **Determinazione G17705 del 14/12/2022:** "Attuazione D.G.R. n. 839/2022. Trasferimento fondi in conto corrente e in conto capitale a Enti gestori di aree naturali protette del Lazio per il progetto "I sentieri della natura - In cammino nelle aree protette del Lazio". Perfezionamento prenotazioni di impegni a favore di creditori vari sul capitolo U0000E21942 per un importo complessivo di euro 67.277,00 per l'esercizio finanziario 2022 (prenotazione di impegno n. 60811/2022 per euro 6.277,00 e prenotazione di impegno n. 60809/2022 per euro 61.000,00) e per un importo complessivo di euro 25.000,00 per l'esercizio finanziario 2023 (prenotazione di impegno n. 2450/2023) e sul capitolo E000022556 per un importo complessivo di euro 1.802.900,00 per l'esercizio finanziario 2022 (prenotazione di impegno n. 60810/2022) e per un importo complessivo di euro 1.400.000,00 per l'esercizio finanziario 2023 (prenotazione di impegno n. 2451/2023")

IL DIRETTORE



DIPARTIMENTO TURISMO, ECONOMIA DELLA CULTURA E VALORIZZAZIONE DEL TERRITORIO  
SEZIONE TURISMO E INTERNAZIONALIZZAZIONE

Fondo Unico Nazionale per il Turismo (FUNT) parte capitale, istituito dall'art. 1, comma 368, della legge 30 dicembre 2021, n. 234, Atto di programmazione (D.M. 8912 del 05/05/2023) e Disposizioni applicative (D.M. .... del ..... )

REGIONE LAZIO

SCHEDA INTERVENTO CONTO CAPITALE

DENOMINAZIONE DELL'INTERVENTO GENERALE:

"Mare di Circe interventi di manutenzione straordinaria su Viale Europa per la realizzazione di marciapiede pista ciclabile accessi e servizi agli arenili arredo urbano"

Soggetto attuatore: Comune di S. Felice Circeo

1	Denominazione Intervento	"Mare di Circe interventi di manutenzione straordinaria su Viale Europa per la realizzazione di marciapiede pista ciclabile accessi e servizi agli arenili arredo urbano"	
2	Soggetto beneficiario	Regione Lazio	
3	CUP assegnato	F77H20007040006	
4	Costo e copertura finanziaria	€ 3.600.000,00 € 1.500.000,00 € 600.000,00 € 1.500.000,00	(costo dell'intervento) (finanziamento regionale) (cofinanziamento comunale) (finanziamento FUNT 2023)
5	Descrizione intervento e modalità previste per l'attuazione dell'intervento	<ul style="list-style-type: none"><li>- L'intervento è volto al recupero e alla valorizzazione delle aree prospicienti la costa al fine di dotare la città di una passeggiata sul mare, di accessi al mare e di terrazze sul mare prevedendo:</li><li>- l'integrazione delle strade di accesso allo spazio urbano mediante connessioni carrabili, pedonali e ciclabili di Viale Europa con i nodi viari principali della città, nonché con il parcheggio di scambio di Colonia Elena;</li><li>- il collegamento della nuova pista ciclo-pedonale del lungomare con i parcheggi di scambio;</li><li>- creazione lungo il percorso delle terrazze dei "Lidi del Mito", n.10 nuove piazze attrezzate pedonali in corrispondenza delle spiagge libere;</li><li>- creazione del giardino di Torre Olevola per il recupero della Torre medesima.</li></ul>	
6	Localizzazione intervento	Comune di S. Felice Circeo	
7	Risultati attesi	Recupero e alla valorizzazione delle aree prospicienti la costa	
8	Responsabile del procedimento	Arch. Manuela Morbegno	

Cronoprogramma:



Fasi/tempo	Anno 2023					Anno 2024					Anno 2025				
Progettazione esecutiva															
Esecuzione				X	X	X	X	X	X	X	X	X	X		
Rendicontazione finale												X	X	X	X

Note:

Allegati:

- **Determinazione dirigenziale 12 luglio 2023, n. G09569:** "Piano degli interventi straordinari per lo sviluppo economico del litorale laziale" art.41 della L.R. n.26 del 28/12/2007 - D.G.R. n.1015 del 27.12.19 - Avviso Pubblico anno 2019. Comune di S. Felice Circeo (RM). Intervento denominato: "Mare di Circe interventi di manutenzione straordinaria su Viale Europa per la realizzazione di marciapiede pista ciclabile accessi e servizi agli arenili arredo urbano". Codice regionale identificativo di progetto n. 1015.19-21.41.19 - CUP: F77H20007040006 - Provvedimento di ammissione a contributo"
- **DGR 1015/2019:** Avviso pubblico approvato con Determinazione Dirigenziale n. G18751 del 30/12/2019
- **Determinazione 16 giugno 2021, n. G07412:** completamento del "Piano degli interventi straordinari per lo sviluppo economico del litorale laziale" Articolo 41, della L.R. n.26 del 28/12/2007 "Fondo straordinario per lo sviluppo economico del litorale laziale" per il triennio 2019-2021" di cui alla D.G.R. n.1015 del 27.12.19 (Avviso Pubblico approvato con la Determinazione Dirigenziale G18751 del 30.12.2019). Approvazione graduatorie."

Il Direttore



DIPARTIMENTO TURISMO, ECONOMIA DELLA CULTURA E VALORIZZAZIONE DEL TERRITORIO  
SEZIONE TURISMO E INTERNAZIONALIZZAZIONE

Fondo Unico Nazionale per il Turismo (FUNT) parte capitale, istituito dall'art. 1, comma 368, della legge 30 dicembre 2021, n. 234, Atto di programmazione (D.M. 8912 del 05/05/2023) e Disposizioni applicative (D.M. .... del ..... )

REGIONE LAZIO

SCHEDA INTERVENTO CONTO CAPITALE

DENOMINAZIONE DELL'INTERVENTO GENERALE:

"I sentieri della natura - In cammino nelle aree protette del Lazio"

Soggetto attuatore: Parco Regionale dei Monti Simbruini

1	Denominazione Intervento	Revisione e messa in sicurezza della rete sentieristica del Parco dei Monti Simbruini
2	Soggetto beneficiario	Regione Lazio
3	CUP assegnato	G86C22000280002
4	Costo e copertura finanziaria	€ 327.000,00 (costo intervento) € 163.500,00 (finanziamento regionale) € 163.500,00 (finanziamento FUNT 2023)
5	Descrizione intervento e modalità previste per l'attuazione dell'intervento	<b>GLI INTERVENTI PREVISTI SONO DI MANUTENZIONE ORDINARIA PER CIRCA 126 KM DI SENTIERO CON LE SEGUENTI AZIONI</b>  <b>Ripulitura dei sentieri dalla vegetazione:</b> La ripulitura dei sentieri dalla vegetazione prevede due interventi l'anno, il primo dei quali da effettuarsi in primavera nel momento di massimo sviluppo della vegetazione. Nella manutenzione ordinaria sono compresi anche interventi di taglio di piccoli alberi abbattuti dal vento che dovessero ostruire il sentiero.  <b>Riverniciatura dei segnavia:</b> Per segnaletica orizzontale si intende quella al suolo, posizionata usualmente sui sassi o sui tronchi degli alberi per indicare la continuità, in entrambe le direzioni, di un itinerario segnalato. I colori adottati per la segnaletica dei sentieri sono il <b>rosso</b> ed il <b>bianco</b> , da usarsi sempre in abbinamento. La riverniciatura dei segnavia avverrà utilizzando colori del tipo smalto.  <b>Sostituzione delle frecce direzionali:</b> Grazie alla presenza della falegnameria possiamo inserire questa attività nella manutenzione ordinaria con la realizzazione delle frecce segnavia in legno e la sostituzione in loco.



		<p><b>SONO PREVISTI INTERVENTI DI MANUTENZIONE STRAORDINARIA PER 6 SENTIERI CON LE SEGUENTI AZIONI:</b></p> <p><b>Interventi ingegneria naturalistica:</b> per ripristinare il manto di calpestio per la corretta fruizione sono previsti interventi strutturali con la realizzazione di paratie con materiale legnoso.</p> <p><b>Interventi per il passaggio di piccoli guadi:</b> per superare alcuni torrenti saranno previste alcune passerelle in legno.</p> <p><b>Realizzazione e posa di Tabelle informative con mappe cartografiche:</b> per un maggiore orientamento e localizzazione dei percorsi saranno realizzate delle tabelle in legno con la cartografia della rete sentieristica.</p>
6	<b>Localizzazione intervento</b>	Comuni di: Subiaco, Arsoli, Vallepietra, Jenne, Trevi nel Lazio, Cervara di Roma, Filettino, Camerata Nuova
7	<b>Risultati attesi</b>	Rendere sicuri ed accessibili i sentieri presenti nel Parco regionale dei Monti Simbruini
8	<b>Responsabile del procedimento</b>	Antonelli Umberto

**Cronoprogramma:**

Fasi/tempo	Anno 2023				Anno 2024			
Progettazione esecutiva	■	■	■	■				
Esecuzione					■	■	■	■
Rendicontazione finale								■

Note:

**Allegati:**

- **D.G.R. n. 839/2022:** "Avvio del progetto "I sentieri della natura - In cammino nelle aree protette del Lazio" e approvazione delle linee di attività da realizzare nel biennio 2022-2023"
- **Determinazione G17705 del 14/12/2022:** "Attuazione D.G.R. n. 839/2022. Trasferimento fondi in conto corrente e in conto capitale a Enti gestori di aree naturali protette del Lazio per il progetto "I sentieri della natura - In cammino nelle aree protette del Lazio". Perfezionamento prenotazioni di impegni a favore di creditori vari sul capitolo U0000E21942 per un importo complessivo di euro 67.277,00 per l'esercizio finanziario 2022 (prenotazione di impegno n. 60811/2022 per euro 6.277,00 e prenotazione di impegno n. 60809/2022 per euro 61.000,00) e per un importo complessivo di euro 25.000,00 per l'esercizio finanziario 2023 (prenotazione di impegno n. 2450/2023) e sul capitolo E000022556 per un importo complessivo di euro 1.802.900,00 per l'esercizio finanziario 2022 (prenotazione di impegno n. 60810/2022) e per un importo complessivo di euro 1.400.000,00 per l'esercizio finanziario 2023 (prenotazione di impegno n. 2451/2023")

IL DIRETTORE



**DIPARTIMENTO TURISMO, ECONOMIA DELLA CULTURA E VALORIZZAZIONE DEL TERRITORIO  
SEZIONE TURISMO E INTERNAZIONALIZZAZIONE**

*Fondo Unico Nazionale per il Turismo (FUNT) parte capitale, istituito dall'art. 1, comma 368, della legge 30 dicembre 2021, n. 234, Atto di programmazione (D.M. 8912 del 05/05/2023) e Disposizioni applicative (D.M. .... del ..... )*

**REGIONE LAZIO**

**SCHEDA INTERVENTO CONTO CAPITALE**

**DENOMINAZIONE DELL'INTERVENTO GENERALE:**

**"I sentieri della natura - In cammino nelle aree protette del Lazio"**

**Soggetto attuatore: Parco Valle del Treja**

<b>1</b>	<b>Denominazione Intervento</b>	<i>La Via del Treja: percorso tematico dedicato all'acqua – 2° stralcio funzionale – sentiero 002</i>
<b>2</b>	<b>Soggetto beneficiario</b>	Regione Lazio
<b>3</b>	<b>CUP assegnato</b>	H28E22000290002
<b>4</b>	<b>Costo e copertura finanziaria</b>	€ 50.000,00 (costo intervento) € 25.000,00 (finanziamento regionale) € 25.000,00 (finanziamento FUNT 2023)
<b>5</b>	<b>Descrizione intervento e modalità previste per l'attuazione dell'intervento</b>	Scopo dell'intervento è la messa in sicurezza e il miglioramento della fruibilità del sentiero del Parco n. 002, che collega il centro di Mazzano Romano al ponte sul Treja, lungo la strada provinciale Mazzano – Calcata. Lungo circa 2 chilometri, il sentiero è parte dell'itinerario che seguendo il corso del Treja attraversa il Parco, dalla Cascate di Monte Gelato al borgo di Calcata. Attualmente alcuni dissesti idrogeologici rendono il sentiero difficilmente fruibile, non consentendo di completare l'itinerario. La sua sistemazione, che segue l'intervento realizzato recentemente lungo il sentiero 001 da Monte Gelato a Mazzano Romano, consentirà di percorrere tutto l'itinerario in sicurezza, riaprendo questo importante asse per la fruizione. Gli interventi principali previsti sono: <ul style="list-style-type: none"> <li>• drenaggio acque;</li> <li>• ricostruzione di gradoni in terra con elementi di sostegno (alzate) in legno di castagno;</li> <li>• realizzazione di palizzate di sostegno del terreno;</li> <li>• manutenzione ponticello in legno e ripristino passerelle pedonali in tratti con presenza di acqua sul percorso;</li> <li>• ripristino condizioni di sicurezza con installazione di staccionate nei tratti esposti;</li> </ul>



		<ul style="list-style-type: none"> <li>• installazione di indicazioni segnaletiche e pannelli informativi dedicati al tema dell'acqua</li> </ul>
6	<b>Localizzazione intervento</b>	Mazzano Romano
7	<b>Risultati attesi</b>	Messa in sicurezza del sentiero 002 del Parco e ripristino della fruibilità dell'itinerario dalle cascate di Monte Gelato a Calcata con un percorso tematico dedicato all'acqua
8	<b>Responsabile del procedimento</b>	Guaita Gianni

**Cronoprogramma:**

Fasi/tempo	Anno 2023					Anno 2024				
	Progettazione esecutiva	X								
Esecuzione			X	X	X					
Rendicontazione finale						X	X			

Note:

**Allegati:**

- **D.G.R. n. 839/2022:** "Avvio del progetto "I sentieri della natura - In cammino nelle aree protette del Lazio" e approvazione delle linee di attività da realizzare nel biennio 2022-2023"
- **Determinazione G17705 del 14/12/2022:** "Attuazione D.G.R. n. 839/2022. Trasferimento fondi in conto corrente e in conto capitale a Enti gestori di aree naturali protette del Lazio per il progetto "I sentieri della natura - In cammino nelle aree protette del Lazio". Perfezionamento prenotazioni di impegni a favore di creditori vari sul capitolo U0000E21942 per un importo complessivo di euro 67.277,00 per l'esercizio finanziario 2022 (prenotazione di impegno n. 60811/2022 per euro 6.277,00 e prenotazione di impegno n. 60809/2022 per euro 61.000,00) e per un importo complessivo di euro 25.000,00 per l'esercizio finanziario 2023 (prenotazione di impegno n. 2450/2023) e sul capitolo E000022556 per un importo complessivo di euro 1.802.900,00 per l'esercizio finanziario 2022 (prenotazione di impegno n. 60810/2022) e per un importo complessivo di euro 1.400.000,00 per l'esercizio finanziario 2023 (prenotazione di impegno n. 2451/2023)"

Il Direttore



**DIPARTIMENTO TURISMO, ECONOMIA DELLA CULTURA E VALORIZZAZIONE DEL TERRITORIO  
SEZIONE TURISMO E INTERNAZIONALIZZAZIONE**

*Fondo Unico Nazionale per il Turismo (FUNT) parte capitale, istituito dall'art. 1, comma 368, della legge 30 dicembre 2021, n. 234, Atto di programmazione (D.M. 8912 del 05/05/2023) e Disposizioni applicative (D.M. .... del ..... )*

**REGIONE LAZIO**

**SCHEDA INTERVENTO CONTO CAPITALE**

**DENOMINAZIONE DELL'INTERVENTO GENERALE:**

**"I sentieri della natura - In cammino nelle aree protette del Lazio"**

**Soggetto attuatore: Ente regionale Parco di Veio**

<b>1</b>	<b>Denominazione Intervento</b>	"I sentieri della natura - In cammino nelle aree protette del Lazio" - Messa in sicurezza e miglioramento fruibilità della rete sentieristica del Parco di Veio
<b>2</b>	<b>Soggetto beneficiario</b>	<b>Regione Lazio</b>
<b>3</b>	<b>CUP assegnato</b>	<b>B31G22000280002</b>
<b>4</b>	<b>Costo e copertura finanziaria</b>	€ <b>70.000,00</b> (costo dell'intervento) € <b>35.000,00</b> (finanziamento regionale) € 35.000,00 (finanziamento FUNT 2023)
<b>5</b>	<b>Descrizione intervento e modalità previste per l'attuazione dell'intervento</b>	<ul style="list-style-type: none"> <li>• realizzazione di interventi straordinari di messa in sicurezza mediante sistemazione del fondo e regimentazione delle acque di alcuni tratti della rete sentieristica del Parco, per consentire l'accesso ad un'utenza più numerosa e diversificata.</li> <li>• realizzazioni di sentieri strategici di collegamento con importanti siti archeologici e con il tratto della via Francigena all'interno del Parco di Veio oppure quali percorsi alternativi a tratti rischiosi mediante sistemazione del fondo e delimitazione mediante staccionata.</li> <li>• Implementazione della mappatura sistematizzata della rete sentieristica del Parco di Veio attraverso il completamento di un geodatabase dedicato, comprendente tutte le tracce in formato georeferenziato.</li> <li>• Rendere accessibile tale mappatura attraverso il portale Parchilazio, elaborando le schede descrittive associate ai singoli percorsi secondo un modello di compilazione specifico, al fine di standardizzare e omologare le informazioni offerte all'utenza.</li> <li>• Dotare i sentieri di segnaletica e cartellonistica informativa, con l'identità visiva della Regione Lazio.</li> </ul>
<b>6</b>	<b>Localizzazione intervento</b>	Comune di Formello – loc. Valle del Sorbo Comune di Roma – loc. Isola Farnese Comune di Castelnuovo di Porto – Fonte dell'Acqua Acetosa



<b>7</b>	<b>Risultati attesi</b>	<ul style="list-style-type: none"> <li>• Rendere sicura e maggiormente accessibile la rete sentieristica del Parco di Veio;</li> <li>• rendere fruibili importanti siti archeologici e tratti della via Francigena;</li> </ul>
<b>8</b>	<b>Responsabile del procedimento</b>	Ing. Roberta Michetti

**Cronoprogramma:**

Fasi/tempo	Anno 2023					Anno 2024					
<b>Progettazione esecutiva</b>											
<b>Esecuzione</b>											
<b>Rendicontazione finale</b>											

Note:

**Allegati:**

- **D.G.R. n. 839/2022:** “Avvio del progetto “I sentieri della natura - In cammino nelle aree protette del Lazio” e approvazione delle linee di attività da realizzare nel biennio 2022-2023”
- **Determinazione G17705 del 14/12/2022:** “Attuazione D.G.R. n. 839/2022. Trasferimento fondi in conto corrente e in conto capitale a Enti gestori di aree naturali protette del Lazio per il progetto “I sentieri della natura - In cammino nelle aree protette del Lazio”. Perfezionamento prenotazioni di impegni a favore di creditori vari sul capitolo U0000E21942 per un importo complessivo di euro 67.277,00 per l'esercizio finanziario 2022 (prenotazione di impegno n. 60811/2022 per euro 6.277,00 e prenotazione di impegno n. 60809/2022 per euro 61.000,00) e per un importo complessivo di euro 25.000,00 per l'esercizio finanziario 2023 (prenotazione di impegno n. 2450/2023) e sul capitolo E000022556 per un importo complessivo di euro 1.802.900,00 per l'esercizio finanziario 2022 (prenotazione di impegno n. 60810/2022) e per un importo complessivo di euro 1.400.000,00 per l'esercizio finanziario 2023 (prenotazione di impegno n. 2451/2023”)

IL DIRETTORE



**DIPARTIMENTO TURISMO, ECONOMIA DELLA CULTURA E VALORIZZAZIONE DEL TERRITORIO  
SEZIONE TURISMO E INTERNAZIONALIZZAZIONE**

*Fondo Unico Nazionale per il Turismo (FUNT) parte capitale, istituito dall'art. 1, comma 368, della legge 30 dicembre 2021, n. 234, Atto di programmazione (D.M. 8912 del 05/05/2023) e Disposizioni applicative (D.M. .... del ..... )*

**REGIONE LAZIO**

**SCHEDA INTERVENTO CONTO CAPITALE**

**DENOMINAZIONE DELL'INTERVENTO GENERALE:**

**"I sentieri della natura - In cammino nelle aree protette del Lazio"**

**Soggetto attuatore: Ente Monti Cimini - Riserva Naturale Lago di Vico**

<b>1</b>	<b>Denominazione Intervento</b>	Manutenzione della Rete dei sentieri della Riserva Naturale Lago di Vico
<b>2</b>	<b>Soggetto beneficiario</b>	<b>Regione Lazio</b>
<b>3</b>	<b>CUP assegnato</b>	D98E22000420003
<b>4</b>	<b>Costo e copertura finanziaria</b>	€ <b>73.000,00</b> (costo intervento) € <b>36.500,00</b> (cofinanziamento regionale) € 36.500,00 (finanziamento FUNT 2023)
<b>5</b>	<b>Descrizione intervento e modalità previste per l'attuazione dell'intervento</b>	L'intervento prevede, a seguito di una verifica dello stato di tutti i sentieri della rete della Riserva, una manutenzione straordinaria al fine di recuperarne la piena funzionalità e migliorarne sia l'accessibilità che la sicurezza. Le lavorazioni previste sono le seguenti (elenco non esaustivo): <ul style="list-style-type: none"> <li>• la colmataura delle tracce erosive causate dagli agenti atmosferici e la realizzazione delle opere per la regimentazione delle acque meteoriche;</li> <li>• la realizzazione, mediante tecniche di ingegneria naturalistica utilizzando materiale locale e naturale, di piccoli elementi di sostegno per trattenimento del terreno dei versanti ripidi;</li> <li>• il posizionamento, in aree idonee e a lato dei percorsi, di elementi che facilitino la sosta temporanea degli utenti (panchine);</li> <li>• la pulizia ed il ripristino delle opere esistenti quali parapetti, gradini, gradinate, staccionate;</li> <li>• il taglio della vegetazione infestante e dei rami e/o piante secche o pericolose per i fruitori dei sentieri;</li> <li>• il miglioramento ed il ripristino della segnaletica e della cartellonistica della rete dei sentieri esistente, adeguandola con l'identità visiva della Regione Lazio;</li> <li>• il potenziamento dell'informazione relativa sia alle caratteristiche di percorribilità, accessibilità e fruizione generale dei sentieri, che ai "POI" - points of interest presenti lungo e nei pressi degli stessi;</li> <li>• il ripristino dei marcavia o l'integrazione nei punti in cui essi sono assenti.</li> </ul>



6	<b>Localizzazione intervento</b>	L'intervento è localizzato all'interno della Riserva Naturale del Lago di Vico principalmente nella zona limitrofa a Monte Venere.
7	<b>Risultati attesi</b>	Rendere sicuri ed accessibili in sicurezza i sentieri dell'area protetta attraverso la manutenzione dei percorsi esistenti con un insieme sistematico di opere che possano recuperarne la piena funzionalità.
8	<b>Responsabile del procedimento</b>	Dott. Loredana Tanga

**Cronoprogramma:**

Fasi/tempo	Anno 2023												Anno 2024											
Progettazione esecutiva																								
Esecuzione																								
Rendicontazione finale																								

Note:

**Allegati:**

- **D.G.R. n. 839/2022:** “Avvio del progetto “I sentieri della natura - In cammino nelle aree protette del Lazio” e approvazione delle linee di attività da realizzare nel biennio 2022-2023”
- **Determinazione G17705 del 14/12/2022:** “Attuazione D.G.R. n. 839/2022. Trasferimento fondi in conto corrente e in conto capitale a Enti gestori di aree naturali protette del Lazio per il progetto “I sentieri della natura - In cammino nelle aree protette del Lazio”. Perfezionamento prenotazioni di impegni a favore di creditori vari sul capitolo U0000E21942 per un importo complessivo di euro 67.277,00 per l'esercizio finanziario 2022 (prenotazione di impegno n. 60811/2022 per euro 6.277,00 e prenotazione di impegno n. 60809/2022 per euro 61.000,00) e per un importo complessivo di euro 25.000,00 per l'esercizio finanziario 2023 (prenotazione di impegno n. 2450/2023) e sul capitolo E000022556 per un importo complessivo di euro 1.802.900,00 per l'esercizio finanziario 2022 (prenotazione di impegno n. 60810/2022) e per un importo complessivo di euro 1.400.000,00 per l'esercizio finanziario 2023 (prenotazione di impegno n. 2451/2023)”

Il Direttore



DIPARTIMENTO TURISMO, ECONOMIA DELLA CULTURA E VALORIZZAZIONE DEL TERRITORIO  
SEZIONE TURISMO E INTERNAZIONALIZZAZIONE

Fondo Unico Nazionale per il Turismo (FUNT) parte capitale, istituito dall'art. 1, comma 368, della legge 30 dicembre 2021, n. 234, Atto di programmazione (D.M. 8912 del 05/05/2023) e Disposizioni applicative (D.M. .... del .....

REGIONE LAZIO

SCHEDA INTERVENTO CONTO CAPITALE

DENOMINAZIONE DELL'INTERVENTO GENERALE:

"I sentieri della natura - In cammino nelle aree protette del Lazio"

Soggetto attuatore: Riserva Naturale Regionale Monterano (Ente gestore della Comune di Canale Monterano)

1	Denominazione intervento	Manutenzione e potenziamento rete sentieristica.
2	Soggetto beneficiario	Regione Lazio
3	CUP assegnato	C51G22000280002
4	Costo e copertura finanziaria	€ 60.000,00 (costo intervento) € 30.000,00 (cofinanziamento regionale) € 30.000,00 (finanziamento FUNT 2023)
5	Descrizione intervento e modalità previste per l'attuazione dell'intervento	Adeguamento funzionale e potenziamento della rete sentieristica esistente nell'Area Protetta tramite interventi manutentivi, nuove opere infrastrutturali leggere e forniture. In particolare: ✓ Ottimizzazione ed ampliamento dei sentieri esistenti con connessione e messa in rete dei punti di interesse di carattere naturalistico, geologico e storico-archeologico; ✓ Adozione della segnaletica CAI in collaborazione con la medesima Associazione; ✓ Aggiornamento del geodatabase dedicato comprendente tutte le tracce in formato georeferenziato; ✓ Aggiornamento della mappatura attraverso il portale Parchilazio, con relative schede descrittive associate ai singoli percorsi secondo un modello di compilazione specifico, al fine di standardizzare e omologare le informazioni offerte all'utenza; ✓ Miglioramento del grado di accessibilità e sicurezza dei sentieri, in particolare in funzione di punti di interesse, segnalandolo opportunamente agli utenti, anche in collaborazione con associazioni e altri organismi del settore dell'accessibilità e della disabilità (in relazione al progetto "Accessibile naturalmente"). Potenziamento dei presidi igienico-sanitari nelle aree di maggior afflusso turistico.
6	Localizzazione intervento	Comune di Canale Monterano (RM), Riserva Naturale Regionale Monterano.



7	<b>Risultati attesi</b>	Implementazione, adeguamento e integrazione dei percorsi dell'Area Protetta con la rete della sentieristica regionale ai fini dell'ottimizzazione della fruizione.
8	<b>Responsabile del procedimento</b>	Fabio Scarfò, Esperto Area Tecnica Riserva Naturale Regionale Monterano.

**Cronoprogramma:**

Fasi/tempo	Anno 2023			Anno 2024						
Progettazione esecutiva			X	X	X					
Esecuzione					X	X	X	X	X	
Rendicontazione finale									X	X

Note:

**Allegati:**

- **D.G.R. n. 839/2022:** "Avvio del progetto "I sentieri della natura - In cammino nelle aree protette del Lazio" e approvazione delle linee di attività da realizzare nel biennio 2022-2023"
- **Determinazione G17705 del 14/12/2022:** "Attuazione D.G.R. n. 839/2022. Trasferimento fondi in conto corrente e in conto capitale a Enti gestori di aree naturali protette del Lazio per il progetto "I sentieri della natura - In cammino nelle aree protette del Lazio". Perfezionamento prenotazioni di impegni a favore di creditori vari sul capitolo U0000E21942 per un importo complessivo di euro 67.277,00 per l'esercizio finanziario 2022 (prenotazione di impegno n. 60811/2022 per euro 6.277,00 e prenotazione di impegno n. 60809/2022 per euro 61.000,00) e per un importo complessivo di euro 25.000,00 per l'esercizio finanziario 2023 (prenotazione di impegno n. 2450/2023) e sul capitolo E000022556 per un importo complessivo di euro 1.802.900,00 per l'esercizio finanziario 2022 (prenotazione di impegno n. 60810/2022) e per un importo complessivo di euro 1.400.000,00 per l'esercizio finanziario 2023 (prenotazione di impegno n. 2451/2023)"

Il Direttore



*Fondo Unico Nazionale per il Turismo (FUNT) parte capitale, istituito dall'art. 1, comma 368, della legge 30 dicembre 2021, n. 234*

*Atto di programmazione (D.M. 8912/23 del 05 maggio 2023 recante "Fondo Unico Nazionale del Turismo di conto capitale – Atto di programmazione Triennio 2023 – 2025")*

### SCHEDA INTERVENTO

**DENOMINAZIONE DELL'INTERVENTO: "Albenga accessibile: un patrimonio senza barriere"**

**Soggetto attuatore: Comune di Albenga**

1	<b>Descrizione dell'intervento</b>	<p>Il progetto "Albenga accessibile: un patrimonio senza barriere" si propone di creare strumenti e percorsi che rendano accessibile &lt; persone con disabilità cognitive, sensoriali e motorie i luoghi cultural della città di Albenga. La finalità del progetto è quella promuovere l'offerta educativa e inclusiva della città, sostenendo la cultura dei pari diritti.</p> <p>Sono previste alcune attività che produrranno i seguenti risultati:</p> <ul style="list-style-type: none"><li>- Una guida semplificata con l'utilizzo di pittogrammi (usando la Comunicazione Alternativa Aumentativa) per ogni sito culturale.</li><li>- Una storia sociale corredata di immagini per arrivare a luoghi di interesse dalla stazione ferroviaria in autonomia.</li></ul> <p>Pannelli con QR code per l'accesso ad audioguide. Video in LIS (Lingua Italiana dei Segni). Audioguide semplificate sulla base dei testi presenti nella guida in Comunicazione Aumentativa Alternativa (CAA) Ove possibile, è prevista una partecipazione attiva di alcuni beneficiari del progetto (associazione ADSO Consulta dei disabili di Albenga).</p> <p>Virtual tour mediante foto a 360° e inserimento di pannelli virtuali per creare un'esperienza virtuale in siti cultural difficilmente raggiungibili. (ERLI - ARMA VEIRANA)</p> <ul style="list-style-type: none"><li>- Mappa interattiva online del percorso in cui vengono indicati i punti di interesse con i relativi contenuti didattici (VIA IULIA AUGUSTA)</li></ul> <p>Una pedana per abbattere le barriere architettoniche de punto IAT.</p> <p>Il progetto è stato pensato come sostenibile e replicabile nel tempo. La realizzazione delle attività prevede l'utilizzo di strumenti facilmente reperibili e con costi sostenibili. ottenuti.</p>
---	------------------------------------	---

2	Soggetto beneficiario	REGIONE LIGURIA
3	CUP assegnato	FS7G23000190006
4	Costo e copertura finanziaria	<b>C 80.000,00 (costo complessivo intervento)</b>  <b>Finanziato nel seguente modo:</b> <b>€ 40.000,00 (cofinanziamento pubblico)</b>  <b>€ 40.000,00 (contributo FUNT richiesto)</b>
5	Estremi atti di impegno al cofinanziamento pubblico (minimo 50% del costo complessivo)	DELIBERA DI GIUNTA COMUNALE ATTO N. 367 DEL 28/09/2023
6	Localizzazione intervento	Il progetto si focalizza sul territorio di Albenga. La città presenta un ricco patrimonio storico e archeologico, diventando per tale ragione un importante polo turistico. Lo sviluppo del turismo, il quale è cresciuto notevolmente negli ultimi anni anche grazie all'inserimento della città nelle escursioni guidate di alcune compagnie di crociere, ha mantenuto e accresciuto l'interesse per la storia di Albenga, portando di conseguenza ad un aumento di visite nei musei e monumenti locali
7	Risultati attesi	Il progetto auspica un incremento degli ingressi da parte dei destinatari nei siti interessati, anche senza la necessità di un accompagnatore. Si prospetta una maggiore sensibilità da parte della popolazione sui temi della disabilità e dell'accessibilità, nonché un incremento d'interesse per i contenuti storici, artistici e archeologici legati alla città di Albenga.
8	Responsabile del procedimento	Ing. Franca Briano

#### Cronoprogramma:

Fasi/tempo	Anno 2023				Anno 2024				Anno 2025							
Progettazione				X	X	X	X									
Esecuzione									X	X	X	X	X			
Rendicontazione													X	X	X	X







**Fondo Unico Nazionale per il Turismo (FUNT) parte capitale, istituito dall'art. 1, comma 368, della legge 30 dicembre 2021, n. 234**

**Atto di programmazione (D.M. 8912/23 del 05 maggio 2023 recante "Fondo Unico Nazionale del Turismo di conto capitale – Atto di programmazione Triennio 2023 – 2025")**

**SCHEDA INTERVENTO**

**DENOMINAZIONE DELL'INTERVENTO: "TANA BERTRAND – NUOVO MUSEO APERTO"**

**Soggetto attuatore: Comune di Badalucco**

<b>1</b>	<b>Descrizione dell'intervento</b>	Creazione di un nuovo spazio espositivo e didattico, che possa valorizzare un luogo altrimenti inaccessibile, e con esso, l'immediato contesto di Badalucco. Il progetto si pone, già dal suo titolo, come un luogo "aperto", uno spazio che offra piena accessibilità: esso infatti vuole rendere fruibile uno spazio remoto, che resterebbe inaccessibile al pubblico: la Caverna Bertrand, una grotta preistorica di interesse internazionale, nel territorio comunale; "Aperto" inoltre a diverse funzioni: non meramente uno spazio di conservazione ed esposizione, ma di esplorazione attiva e multisensoriale, di ricerca, di frequentazione, polo di attività scolastiche e turistiche, di eventi e manifestazioni culturali accessibile per tutti.
<b>2</b>	<b>Soggetto beneficiario</b>	REGIONE LIGURIA
<b>3</b>	<b>CUP assegnato</b>	C72F22000730006
<b>4</b>	<b>Costo e copertura finanziaria</b>	<b>C 60.000,00 (costo complessivo intervento)</b>  <b>Finanziato nel seguente modo:</b> <b>€ 30.000,00 (cofinanziamento pubblico)</b>  <b>€ 30.000,00 (contributo FUNT richiesto)</b>
<b>5</b>	<b>Estremi atti di impegno al cofinanziamento pubblico (minimo 50% del costo complessivo)</b>	Delibera di Giunta Comunale n. 71 del 27/9/2023
<b>6</b>	<b>Localizzazione intervento</b>	Badalucco – Via Passeggiata Lungofiume, lato lungo torrente Argentina
<b>7</b>	<b>Risultati attesi</b>	Si auspica la piena realizzazione dell'intervento sopra descritto nella sua totalità: uno spazio espositivo e didattico, che possa valorizzare un luogo altrimenti inaccessibile, e con esso, l'immediato contesto di

		<p>Badalucco, non meramente uno spazio di conservazione ed esposizione, ma di esplorazione attiva e multisensoriale, di ricerca, di frequentazione, polo di attività scolastiche e turistiche, di eventi e manifestazioni culturali aperto e accessibile a tutti. Si prevede che la frequentazione suddetta del luogo di progetto tenderà ad aumentare il flusso turistico, sia a livello quantitativo sia a livello qualitativo, in quanto rappresenterebbe un UNICUM a livello regionale e nazionale ed una iniziativa che valorizzerebbe un patrimonio di interesse Internazionale.</p> <p>Tramite il PARTENARIATO con il Comune di MONTALTO CARPASIO e con il MUSEO DELLA LAVANDA si vuole rafforzare il legame tra comuni limitrofi ed implementare la rete museale della Valle Argentina.</p> <p>Quando questi due musei decidono di collaborare, si crea un'opportunità unica per i visitatori di vivere una narrazione completa. La collaborazione può manifestarsi attraverso mostre temporanee con un tema comune che intreccia il passato archeologico della regione con l'importanza storica e attuale della lavanda.</p> <p>Con tale spazio si auspica inoltre una rigenerazione di una porzione urbana importante del paese di Badalucco, poiché rappresenterebbe un primo tassello di riqualificazione del fronte lungo il torrente Argentina, una prima ricucitura con il centro storico.</p> <p>Si attende, infine, e si augura, che l'attenzione riposta con la realizzazione di tale progetto sulla Tana Bertrand e sul paese di Badalucco, possa di conseguenza far ripartire le ATTIVITÀ DI RICERCA riguardo le importanti tracce lasciate dall'uomo preistorico nel contesto, a Badalucco, nella Valle Argentina ed in Liguria, come anche scritto nel siglato "ACCORDO PER LA FRUIZIONE E VALORIZZAZIONE DEL SITO ARCHEOLOGICO DELLA TANA DI BERTRAND IN COMUNE A BADALUCCO TRA LA SOPRINTENDENZA ARCHEOLOGIA, BELLE ARTI E PAESAGGIO PER LE PROVINCE DI IMPERIA E SAVONA E IL COMUNE DI BADALUCCO" (Delibera di C.C. n. 08 del 27/03/2023; prot. 2135 del 12/04/2023).</p>
8	Responsabile del procedimento	Arch. Eliana Binon

**Cronoprogramma:**

Fasi/tempo	Anno 2023						Anno 2024						Anno 2025					
Progettazione					X	X	X	X										
Esecuzione								X	X	X	X	X	X	X	X	X		
Rendicontazione																X	X	





*Fondo Unico Nazionale per il Turismo (FUNT) parte capitale, istituito dall'art. 1, comma 368, della legge 30 dicembre 2021, n. 234*

*Atto di programmazione (D.M. 8912/23 del 05 maggio 2023 recante "Fondo Unico Nazionale del Turismo di conto capitale – Atto di programmazione Triennio 2023 – 2025")*

**SCHEDA INTERVENTO**

**DENOMINAZIONE DELL'INTERVENTO: "INTERVENTI PER UN TURISMO ACCESSIBILE E INCLUSIVO"**

**Soggetto attuatore: Comune di Bolano**

<b>1</b>	<b>Descrizione dell'intervento</b>	Interventi mirati alla migliore possibilità di fruizione del territorio, dei percorsi, degli ambienti naturali ed antropici da tutti i tipi di utenza, mediante eliminazione di barriere architettoniche ed installazione di cartellonistica ed ausili audio visivi lungo i percorsi e nei siti di interesse.
<b>2</b>	<b>Soggetto beneficiario</b>	REGIONE LIGURIA
<b>3</b>	<b>CUP assegnato</b>	D29I23000610006
<b>4</b>	<b>Costo e copertura finanziaria</b>	<b>C 100.000,00 (costo complessivo intervento)</b> <b>Finanziato nel seguente modo:</b> <b>€ 50.000,00 (cofinanziamento pubblico)</b> <b>€ 50.000,00 (contributo FUNT richiesto)</b>
<b>5</b>	<b>Estremi atti di impegno al cofinanziamento pubblico (minimo 50% del costo complessivo)</b>	D.G.C. N. 75 DEL 27/09/2023
<b>6</b>	<b>Localizzazione intervento</b>	Percorsi escursionistici esistenti in quota (Alta Via) e a fondovalle nel comprensorio del Comune di Bolano, Comune di Calice al Cornoviglio e Comune di Vezzano Ligure
<b>7</b>	<b>Risultati attesi</b>	Assumere iniziative atte a favorire l'inclusione e l'accessibilità fisica, sensoriale e cognitiva sia dei luoghi, eliminando alcune barriere architettoniche, sia della comunicazione, delle informazioni e delle conoscenze, promuovendo l'uguaglianza di opportunità e incrementando le politiche barrier-free a vantaggio delle persone con disabilità e di coloro che hanno difficoltà nell'accesso ai servizi e alle informazioni a causa di limitazioni fisiche o sensoriali
<b>8</b>	<b>Responsabile del procedimento</b>	Geom. Bragazzi Lorenzo

**Cronoprogramma:**



Fasi/tempo	Anno 2023					Anno 2024					Anno 2025				
Progettazione				X	X	X	X	X	X	X					
Esecuzione											X	X	X	X	X
Rendicontazione															X





**Fondo Unico Nazionale per il Turismo (FUNT) parte capitale, istituito dall'art. 1, comma 368, della legge 30 dicembre 2021, n. 234**

**Atto di programmazione (D.M. 8912/23 del 05 maggio 2023 recante "Fondo Unico Nazionale del Turismo di conto capitale – Atto di programmazione Triennio 2023 – 2025")**

**SCHEDA INTERVENTO**

**DENOMINAZIONE DELL'INTERVENTO: "LIBERI TUTTI: LIGURIA ACCESSIBILE"**

**Soggetto attuatore: COMUNE DI CAMPOMORONE**

1	<b>Descrizione dell'intervento</b>	Interventi infrastrutturali di abbattimento barriere fisiche e cognitive nella fruizione di strutture turistiche locali: 1) Museo in movimento (abbattimento barriere + bagno disabili + strutture multimediali) 2) arena estiva (percorso barrier free e cromatico + pannelli info) 3) auditorium (percorso accessibili + pedana elevatrice) 4) innovazione tecnologica (sito internet alta accessibilità + postazione interattiva con totem presso lo IAT) a Campomorone + realizzazione sistema informatico di prenotazione online per Rifugio a Lorsica + ristrutturazione ascensore per accesso a sede comunale/IAT a Bergeggi.
2	<b>Soggetto beneficiario</b>	Regione Liguria
3	<b>CUP assegnato</b>	D87G23000180006
4	<b>Costo e copertura finanziaria</b>	<b>€ 499.422,60</b> (costo complessivo intervento) <b>Finanziato nel seguente modo:</b> <b>€ 249.711,30</b> (cofinanziamento pubblico) <b>€ _____</b> (eventuale cofinanziamento privato) <b>€ 249.711,30</b> (contributo FUNT richiesto)
5	<b>Estremi atti di impegno al cofinanziamento pubblico (minimo 50% del costo complessivo)</b>	D.G.C. 97 del 28/09/2023
6	<b>Localizzazione intervento</b>	Comuni di Campomorone, Lorsica, Bergeggi
7	<b>Risultati attesi</b>	Riqualificazione turistica in favore dell'accessibilità e inclusione di persone con disabilità
8	<b>Responsabile del procedimento</b>	Elena Gherzi

**Cronoprogramma:**



Fasi/tempo	Anno 2023						Anno 2024						Anno 2025					
Progettazione					X	X												
Esecuzione							X	X	X	X	X	X	X	X	X	X		
Rendicontazione																X	X	





REGIONE LIGURIA VICE DIREZIONE GENERALE LAVORO E TURISMO  
Settore Politiche Turistiche

Fondo Unico Nazionale per il Turismo (FUNT) parte capitale, istituito dall'art. 1, comma 368, della legge 30 dicembre 2021, n. 234

Atto di programmazione (D.M. 8912/23 del 05 maggio 2023 recante "Fondo Unico Nazionale del Turismo di conto capitale – Atto di programmazione Triennio 2023 – 2025")

**SCHEDA INTERVENTO**

DENOMINAZIONE DELL'INTERVENTO: "INTERVENTI PER MIGLIORARE L'ATTRATTIVA TURISTICA ECCLESIASTICA"

Soggetto attuatore: COMUNE DI CASARZA LIGURE

1	Descrizione dell'intervento	Creazione di un percorso turistico che unisca i 3 Comuni ad alta accessibilità con rimozione barriere, creazione opere 3D per esperienza tattile, tour virtuali e audioguide
2	Soggetto beneficiario	REGIONE LIGURIA
3	CUP assegnato	F44H23000510002
4	Costo e copertura finanziaria	€ 63.602,47 (costo complessivo intervento)  Finanziato nel seguente modo: € 31.801,24 (cofinanziamento pubblico) € _____ (eventuale cofinanziamento privato) € 31.801,23 (contributo FUNT richiesto)
5	Estremi atti di impegno al cofinanziamento pubblico (minimo 50% del costo complessivo)	D.G.C. n. del. 194 del 30.09.2023
6	Localizzazione intervento	Sentieri che collegano chiese dei territori comunali di Casarza Ligure, Moneglia e castiglione Chiavarese
7	Risultati attesi	Migliore fruibilità degli edifici religiosi da parte di persone con disabilità
8	Responsabile del procedimento	Segale Franco

**Cronoprogramma:**

Fasi/tempo	Anno 2023					Anno 2024					Anno 2025				
Progettazione			X	X											
Esecuzione					X	X	X	X	X						
Rendicontazione									X						





REGIONE LIGURIA VICE DIREZIONE GENERALE LAVORO E TURISMO  
Settore Politiche Turistiche

**Fondo Unico Nazionale per il Turismo (FUNT) parte capitale, istituito dall'art. 1, comma 368, della legge 30 dicembre 2021, n. 234**

**Atto di programmazione (D.M. 8912/23 del 05 maggio 2023 recante "Fondo Unico Nazionale del Turismo di conto capitale – Atto di programmazione Triennio 2023 – 2025")**

**SCHEDA INTERVENTO**

**DENOMINAZIONE DELL'INTERVENTO: "ABBATTIMENTO BARRIERE ARCHITETTONICHE SPIAGGIA LIBERA COMUNALE DEI PIANI DI CELLE LIGURE"**

**Soggetto attuatore: COMUNE DI CELLE LIGURE**

1	<b>Descrizione dell'intervento</b>	PROGETTO DI ABBATTIMENTO BARRIERE ARCHITETTONICHE SPIAGGIA LIBERA COMUNALE DEI PIANI DI CELLE LIGURE
2	<b>Soggetto beneficiario</b>	REGIONE LIGURIA
3	<b>CUP assegnato</b>	J73B23000020002
4	<b>Costo e copertura finanziaria</b>	€ 90.000,00 (costo complessivo intervento)  <b>Finanziato nel seguente modo:</b> € 45.000,00 (cofinanziamento pubblico) € _____ (eventuale cofinanziamento privato) € 45.000,00 (contributo FUNT richiesto)
5	<b>Estremi atti di impegno al cofinanziamento pubblico (minimo 50% del costo complessivo)</b>	Delibera Giunta Comunale n° 107 19.09.2023
6	<b>Localizzazione intervento</b>	Comune di Celle Ligure – Spiaggia Libera Bouffou ( loc. Piani di Celle Ligure)
7	<b>Risultati attesi</b>	% realizzazione del piano di eliminazione delle barriere architettoniche Aumento del numero di persone con disabilità che accedono alla spiaggia libera comunale
8	<b>Responsabile del procedimento</b>	Ing. Enrica BONORINO





**Cronoprogramma:**

Fasi/tempo	Anno 2023					Anno 2024					Anno 2025					
Progettazione					X	X										
Esecuzione							X	X	X	X						
Rendicontazione											X					





REGIONE LIGURIA VICE DIREZIONE GENERALE LAVORO E TURISMO  
Settore Politiche Turistiche

**Fondo Unico Nazionale per il Turismo (FUNT) parte capitale, istituito dall'art. 1, comma 368, della legge 30 dicembre 2021, n. 234**

**Atto di programmazione (D.M. 8912/23 del 05 maggio 2023 recante "Fondo Unico Nazionale del Turismo di conto capitale – Atto di programmazione Triennio 2023 – 2025")**

**SCHEDA INTERVENTO**

**DENOMINAZIONE DELL'INTERVENTO: "RICOSTRUZIONE A QUOTA SUPERIORE DEL TRATTO DI PASSEGGIATA COMPRESO TRA CASTELLETTO E CAPO SAN DONATO "**

**Soggetto attuatore: COMUNE DI FINALE LIGURE**

1	<b>Descrizione dell'intervento</b>	Ricostruzione di tratto di passeggiata. Il progetto prevede la costruzione ad una quota superiore della passeggiata che Insiste in ambito demaniale sopra l'arenile affiancando la strada Ss1 l'intervento rispetta i criteri di accessibilità per diversamente Abili consentendone l'accesso alla spiaggia
2	<b>Soggetto beneficiario</b>	REGIONE LIGURIA
3	<b>CUP assegnato</b>	C57H21000080004
4	<b>Costo e copertura finanziaria</b>	<b>€ 571.754,84</b> (costo complessivo intervento) <b>Finanziato nel seguente modo:</b> <b>€ 321.754,84</b> (cofinanziamento pubblico) € _____ (eventuale cofinanziamento privato) <b>€ 250.000,00</b> (contributo FUNT richiesto)
5	<b>Estremi atti di impegno al cofinanziamento pubblico (minimo 50% del costo complessivo)</b>	Determinazione dirigenziale n. 793 del 21/07/2023 di approvazione in linea tecnica del progetto definitivo. Del. di Consiglio Comunale n. 12 del 08/02/2021 e 33 del 30/05/2023 individuazione delle somme necessarie per finanziare l'intervento in oggetto
6	<b>Localizzazione intervento</b>	Tratto di litorale costiero compreso tra P.ta Castelletto e Capo San Donato
7	<b>Risultati attesi</b>	Miglioramento della fruizione delle spiagge anche per persone diversamente abili e collegamento pedonale sicuro e protetto dal traffico veicolare
8	<b>Responsabile del procedimento</b>	Ing. Cristiano Casaccia



**Cronoprogramma:**

Fasi/tempo	Anno 2023						Anno 2024						Anno 2025					
Progettazione					X	X												
Esecuzione							X	X	X	X								
Rendicontazione										X	X	X						





Fondo Unico Nazionale per il Turismo (FUNT) parte capitale, istituito dall'art. 1, comma 368, della legge 30 dicembre 2021, n. 234

Atto di programmazione (D.M. 8912/23 del 05 maggio 2023 recante "Fondo Unico Nazionale del Turismo di conto capitale – Atto di programmazione Triennio 2023 – 2025")

**SCHEDA INTERVENTO**

**DENOMINAZIONE DELL'INTERVENTO: "CULTUR4ALL - CULTURA E TURISMO ACCESSIBILE PER TUTTI"**

**Soggetto attuatore: COMUNE DI GENOVA**

1	<b>Descrizione dell'intervento</b>	Abbattimento barriere architettoniche nel Polo Turismo (Palazzo Rosso, Bianco e Tursi) e lungo il percorso turistico di Strada Nuova + city pass accessibile con info dedicate + Upgrade APP esistente con beacons (invio informazioni di prossimità) con guide in LIS, esperienze sensoriali tattili + Quadri in 3 d con esplorazione tessuti in collaborazione col Museo del Damasco di Lorsica e le manifatture del velluto di Zoagli (nei due Comuni saranno esposti copie dei quadri di Palazzo Rosso con percorso tattile)
2	<b>Soggetto beneficiario</b>	REGIONE LIGURIA
3	<b>CUP assegnato</b>	B39B23001430005
4	<b>Costo e copertura finanziaria</b>	€ 610.572,18 (costo complessivo intervento) <b>Finanziato nel seguente modo:</b> € 360.572,18 (cofinanziamento pubblico) € _____ (eventuale cofinanziamento privato) € 250.000,00 (contributo FUNT richiesto)
5	<b>Estremi atti di impegno al cofinanziamento pubblico (minimo 50% del costo complessivo)</b>	Determina Dirigenziale 2023-208.0.0.-53
6	<b>Localizzazione intervento</b>	Comune di Genova, Comune di Lorsica, Comune di Zoagli
7	<b>Risultati attesi</b>	Aumento dei soggetti coinvolti sul territorio e del networking per la realizzazione degli obiettivi Realizzazione di progetto pilota, modello per la scalabilità delle soluzioni per altri soggetti in Regione Liguria, propedeutici alla replicabilità dell'azione nel lungo periodo su altri musei regionali Ampliamento dell'offerta dei sistemi di booking e pagamento delle visite Mappatura strutture per quanto concerne elementi di accessibilità sul territorio

8	Responsabile del procedimento	Comune di Genova - Direzione Turismo - Ufficio Turismo dott.ssa Fiorella Rottino
---	-------------------------------	---

**Cronoprogramma:**

Fasi/tempo	Anno 2023						Anno 2024						Anno 2025					
Progettazione	X	X	X	X	X	X	X	X										
Esecuzione		X	X	X	X	X	X	X	X	X	X	X	X	X	X	X	X	
Rendicontazione																	X	X





**Fondo Unico Nazionale per il Turismo (FUNT) parte capitale, istituito dall'art. 1, comma 368, della legge 30 dicembre 2021, n. 234**

**Atto di programmazione (D.M. 8912/23 del 05 maggio 2023 recante "Fondo Unico Nazionale del Turismo di conto capitale – Atto di programmazione Triennio 2023 – 2025")**

**SCHEDA INTERVENTO**

**DENOMINAZIONE DELL'INTERVENTO: "PercorriAmo"**

**Soggetto attuatore: COMUNE DI LAIGUEGLIA**

<b>1</b>	<b>Descrizione dell'intervento</b>	Il progetto in oggetto prevede la realizzazione di interventi: - Il primo consiste nella realizzazione di un ascensore a servizio del palazzo comunale; - Il secondo prevede diversi interventi per l'inclusione l'integrazione delle persone con diverse disabilità ( tattile, segnaletica, comunicazione, progettazione partecipata con Rete dei sei Soggetti sostenitori)
<b>2</b>	<b>Soggetto beneficiario</b>	REGIONE LIGURIA
<b>3</b>	<b>CUP assegnato</b>	J97D23000080006
<b>4</b>	<b>Costo e copertura finanziaria</b>	€ <b>125.000,00</b> (costo complessivo intervento)  <b>Finanziato nel seguente modo:</b> € <b>62.500,00</b> (cofinanziamento pubblico) € _____ (eventuale cofinanziamento privato) € <b>62.500,00</b> (contributo FUNT richiesto)
<b>5</b>	<b>Estremi atti di impegno al cofinanziamento pubblico (minimo 50% del costo complessivo)</b>	DELIBERAZIONE DI GIUNTA COMUNALE N. 205 del 29/09/2023
<b>6</b>	<b>Localizzazione intervento</b>	Comune di Laigueglia
<b>7</b>	<b>Risultati attesi</b>	L'iniziativa intende conseguire i seguenti risultati: · favorire l'accessibilità - agli uffici comunali- consentendo l'accesso alle persone con disabilità motoria; · offrire un contributo significativo alla identità territoriale attraverso il miglioramento dell'immagine delle località turistiche coinvolte attente alle problematiche sociali; · migliorare l'attrattività generando l'incremento dei visitatori costituiti anche dai nuovi target (il percorso storico – artistico culturale dell'esposizione permanente, il percorso naturale urbano ed extraurbano nell'asse -

		interno Laigueglia-Stellanello); · rendere sostenibile e duraturo nel tempo il Progetto grazie alla prevista attività di progettazione partecipata in stretta collaborazione con i numerosi Soggetti Sostenitori; · svolgere specifiche attività di informazione, promozione e comunicazione sui target di interesse (Associazioni ed Enti del terzo settore legate alla disabilità nelle diverse tipologie: motoria, sensoriale, socio-relazionale).
8	<b>Responsabile del procedimento</b>	Arch. Ivano Cha, responsabile del Settore Lavori Pubblici e Manutenzioni del Comune di Laigueglia

**Cronoprogramma:**

Fasi/tempo	Anno 2023					Anno 2024					Anno 2025				
<b>Progettazione</b>					X	X									
<b>Esecuzione</b>					X	X	X	X	X	X	X	X			
<b>Rendicontazione</b>											X				





REGIONE LIGURIA VICE DIREZIONE GENERALE LAVORO E TURISMO  
Settore Politiche Turistiche

**Fondo Unico Nazionale per il Turismo (FUNT) parte capitale, istituito dall'art. 1, comma 368, della legge 30 dicembre 2021, n. 234**

**Atto di programmazione (D.M. 8912/23 del 05 maggio 2023 recante "Fondo Unico Nazionale del Turismo di conto capitale – Atto di programmazione Triennio 2023 – 2025")**

**SCHEDA INTERVENTO**

**DENOMINAZIONE DELL'INTERVENTO: "LA MONTAGNA CHE GUARDA IL MARE: PUNTI DI VISTA ACCESSIBILI A TUTTI"**

**Soggetto attuatore: COMUNE DI LAVAGNA**

1	<b>Descrizione dell'intervento</b>	Eliminazione delle barriere architettoniche e realizzazione punti ristoro accessibili per valorizzare siti turistici nel verde
2	<b>Soggetto beneficiario</b>	REGIONE LIGURIA
3	<b>CUP assegnato</b>	I27D23000030006
4	<b>Costo e copertura finanziaria</b>	€ <b>67.930,00</b> (costo complessivo intervento) <b>Finanziato nel seguente modo:</b> € <b>33.965,00</b> (cofinanziamento pubblico) € _____ (eventuale cofinanziamento privato) € <b>33.965,00</b> (contributo FUNT richiesto)
5	<b>Estremi atti di impegno al cofinanziamento pubblico (minimo 50% del costo complessivo)</b>	Delibera di Giunta Comunale n. 133 del 5/9/2023 – COMUNE DI LAVAGNA Delibera di Giunta Comunale n.118 del 28/09/2023 – COMUNE DI COGORNO Delibera di Giunta Comunale n.88 del 28/09/2023 – COMUNE DI NE'
6	<b>Localizzazione intervento</b>	Comuni di Lavagna – Cogorno - Nè
7	<b>Risultati attesi</b>	Accessibilità ai luoghi strategici del turismo per ristoro e punti panoramici per disabili, anziani, famiglie
8	<b>Responsabile del procedimento</b>	Geom. Michele Brizzolari





**Cronoprogramma:**

Fasi/tempo	Anno 2023						Anno 2024						Anno 2025					
Progettazione					X	X												
Esecuzione							X	X	X	X	X	X						
Rendicontazione													X					





**Fondo Unico Nazionale per il Turismo (FUNT) parte capitale, istituito dall'art. 1, comma 368, della legge 30 dicembre 2021, n. 234**

**Atto di programmazione (D.M. 8912/23 del 05 maggio 2023 recante "Fondo Unico Nazionale del Turismo di conto capitale – Atto di programmazione Triennio 2023 – 2025")**

**SCHEDA INTERVENTO**

**DENOMINAZIONE DELL'INTERVENTO: " ADEGUAMENTO ACCESSIBILITÀ E FRUIBILITÀ AREA RIDOTTO DEL GIARDINO DEL PRINCIPE"**

**Soggetto attuatore: COMUNE DI LOANO**

1	<b>Descrizione dell'intervento</b>	INTERVENTO DI ADEGUAMENTO NORMATIVO CON ABBATTIMENTO BARRIERE ARCHITETTONICHE DEL GIARDINO DEL PRINCIPE NELLA PARTE DENOMINATA RIDOTTO ED UTILIZZATA SIA COME INGRESSO/BIGLIETTERIA DEL GIARDINO DELL'ARENA SIA COME SPAZIO INDIPENDENTE AD USO DI PRESENTAZIONI CULTURALI, SPETTACOLI MUSICALI E TEATRALI PER BAMBINI
2	<b>Soggetto beneficiario</b>	REGIONE LIGURIA
3	<b>CUP assegnato</b>	E12H23003230005
4	<b>Costo e copertura finanziaria</b>	€ 164.853,37 (costo complessivo intervento)  <b>Finanziato nel seguente modo:</b> € 83.000,00 (cofinanziamento pubblico) € _____ (eventuale cofinanziamento privato) € 81.853,37 (contributo FUNT richiesto)
5	<b>Estremi atti di impegno al cofinanziamento pubblico (minimo 50% del costo complessivo)</b>	Delibera giunta comunale n.99 del 18.10.2023
6	<b>Localizzazione intervento</b>	GIARDINO DEL PRINCIPE – PIAZZA ITALIA LOANO
7	<b>Risultati attesi</b>	Ampliamento dell'offerta turistico culturale garantendo la piena e completa accessibilità dell'arena del Giardino del Principe a mezzo della sistemazione del ridotto e delle attrezzature
8	<b>Responsabile del procedimento</b>	Ing. Jgor Nolesio – Comune di Loano



**Cronoprogramma:**

<b>Fasi/tempo</b>	<b>Anno 2023</b>					<b>Anno 2024</b>					<b>Anno 2025</b>						
<b>Progettazione</b>					X	X	X										
<b>Esecuzione</b>								X	X	X	X						
<b>Rendicontazione</b>											X	X					





REGIONE LIGURIA VICE DIREZIONE GENERALE LAVORO E TURISMO  
Settore Politiche Turistiche

**Fondo Unico Nazionale per il Turismo (FUNT) parte capitale, istituito dall'art. 1, comma 368, della legge 30 dicembre 2021, n. 234**

**Atto di programmazione (D.M. 8912/23 del 05 maggio 2023 recante "Fondo Unico Nazionale del Turismo di conto capitale – Atto di programmazione Triennio 2023 – 2025")**

**SCHEDA INTERVENTO**

**DENOMINAZIONE DELL'INTERVENTO: "REALIZZAZIONE DI N. 2 PIATTAFORME ELEVATRICI NEL SOTTOPASSO DI COLLEGAMENTO PEDONALE TRA VIA XXV APRILE E PASSEGGIATA PARTIGIANI"**

**Soggetto attuatore: COMUNE DI PIETRA LIGURE**

1	<b>Descrizione dell'intervento</b>	Collegamento pedonale tra via XXV Aprile e la passeggiata Partigiani d'Italia, nell'ambito del più ampio progetto di riqualificazione per la costruzione di un sottopasso Parco Pubblico Giuseppe Perotti
2	<b>Soggetto beneficiario</b>	REGIONE LIGURIA
3	<b>CUP assegnato</b>	G73D23000130006
4	<b>Costo e copertura finanziaria</b>	€ <b>95.000,00</b> (costo complessivo intervento)  <b>Finanziato nel seguente modo:</b> € <b>47.500,00</b> (cofinanziamento pubblico) € _____ (eventuale cofinanziamento privato) € <b>47.500,00</b> (contributo FUNT richiesto)
5	<b>Estremi atti di impegno al cofinanziamento pubblico (minimo 50% del costo complessivo)</b>	Determina Dirigenziale n. 539 del 22/9/2023
6	<b>Localizzazione intervento</b>	Comune di Pietra Ligure
7	<b>Risultati attesi</b>	Accessibilità del litorale pietrese a tutti i soggetti con disabilità fisiche e cognitive
8	<b>Responsabile del procedimento</b>	Dott. Renato FALCO



**Cronoprogramma:**

Fasi/tempo	Anno 2023					Anno 2024					Anno 2025						
Progettazione																	
Esecuzione					X	X	X										
Rendicontazione							X										





**Fondo Unico Nazionale per il Turismo (FUNT) parte capitale, istituito dall'art. 1, comma 368, della legge 30 dicembre 2021, n. 234**

**Atto di programmazione (D.M. 8912/23 del 05 maggio 2023 recante "Fondo Unico Nazionale del Turismo di conto capitale – Atto di programmazione Triennio 2023 – 2025")**

**SCHEDA INTERVENTO**

**DENOMINAZIONE DELL'INTERVENTO: " RIQUALIFICAZIONE AMBIENTALE DELLA PARTE CENTRALE DEL LUNGOMARE DI RECCO "**

**Soggetto attuatore: COMUNE DI RECCO**

1	<b>Descrizione dell'intervento</b>	Riqualificazione ambientale della parte centrale del Lungomare di Recco che prevede la realizzazione della nuova sistemazione del lungomare, con annessa nuova viabilità e attrezzature ludiche, comprensivi di tutti gli interventi di rimozione delle barriere architettoniche e impedimenti fisici presenti nell'area
2	<b>Soggetto beneficiario</b>	REGIONE LIGURIA
3	<b>CUP assegnato</b>	B77H20015250004
4	<b>Costo e copertura finanziaria</b>	€ 2.742.000,00 (costo complessivo intervento)  Finanziato nel seguente modo: € 2.492.000,00 (cofinanziamento pubblico) € _____ (eventuale cofinanziamento privato) € 250.000,00 (contributo FUNT richiesto)
5	<b>Estremi atti di impegno al cofinanziamento pubblico (minimo 50% del costo complessivo)</b>	Delibera di Giunta Comunale n. 73 del 30.05.2023 approvazione Progetto Esecutivo
6	<b>Localizzazione intervento</b>	Lungomare Bettolo
7	<b>Risultati attesi</b>	Miglioramento dell'accessibilità del lungomare per le persone con disabilità
8	<b>Responsabile del procedimento</b>	Ing. Alessio Bertin

**Cronoprogramma:**

<b>Fasi/tempo</b>	<b>Anno 2023</b>						<b>Anno 2024</b>				<b>Anno 2025</b>						
<b>Progettazione</b>	X	X															
<b>Esecuzione</b>			X	X	X	X	X	X									
<b>Rendicontazione</b>									X	X	X	X					





REGIONE LIGURIA VICE DIREZIONE GENERALE LAVORO E TURISMO  
Settore Politiche Turistiche

**Fondo Unico Nazionale per il Turismo (FUNT) parte capitale, istituito dall'art. 1, comma 368, della legge 30 dicembre 2021, n. 234**

**Atto di programmazione (D.M. 8912/23 del 05 maggio 2023 recante "Fondo Unico Nazionale del Turismo di conto capitale – Atto di programmazione Triennio 2023 – 2025")**

**SCHEDA INTERVENTO**

**DENOMINAZIONE DELL'INTERVENTO: "INTERVENTO INFRASTRUTTURALE A FAVORE DEL TURISMO ACCESSIBILE E INCLUSIVO Vi.Va\_Ri.Va "**

**Soggetto attuatore: COMUNE DI RIVA LIGURE**

<b>1</b>	<b>Descrizione dell'intervento</b>	Abbattimento di tutte le barriere presenti sull'area e realizzazione di aree di sosta e aggregazione inclusiva, con l'utilizzo di sistemi innovativi per la mobilità autonoma e comunicazione
<b>2</b>	<b>Soggetto beneficiario</b>	REGIONE LIGURIA
<b>3</b>	<b>CUP assegnato</b>	I63D23000030006
<b>4</b>	<b>Costo e copertura finanziaria</b>	€ <b>469.200,00</b> (costo complessivo intervento)  <b>Finanziato nel seguente modo:</b> € <b>234.600,00</b> (cofinanziamento pubblico) € _____ (eventuale cofinanziamento privato) € <b>234.600,00</b> (contributo FUNT richiesto)
<b>5</b>	<b>Estremi atti di impegno al cofinanziamento pubblico (minimo 50% del costo complessivo)</b>	D.G.C. n. 131 del 28/09/2023
<b>6</b>	<b>Localizzazione intervento</b>	Comune di Riva Ligure
<b>7</b>	<b>Risultati attesi</b>	Aumentare e diversificare l'offerta culturale turistica rivolta a un più ampio spettro di utenti attraverso percorsi sostenibili e miglioramento della qualità dei servizi. Progettazione e realizzazione di interventi per la rimozione delle barriere architettoniche nei percorsi di maggior flusso turistico e nei collegamenti con i siti culturali, promuovendo la cultura dell "accesso a tutti" e valorizzando lo spazio del lungomare.
<b>8</b>	<b>Responsabile del procedimento</b>	Mariella Glorio – Responsabile servizio LL.PP. del Comune





**Cronoprogramma:**

Fasi/tempo	Anno 2023						Anno 2024						Anno 2025						
Progettazione						X													
Esecuzione							X	X	X	X	X	X	X	X	X	X	X		
Rendicontazione																		X	





**Fondo Unico Nazionale per il Turismo (FUNT) parte capitale, istituito dall'art. 1, comma 368, della legge 30 dicembre 2021, n. 234**

**Atto di programmazione (D.M. 8912/23 del 05 maggio 2023 recante "Fondo Unico Nazionale del Turismo di conto capitale – Atto di programmazione Triennio 2023 – 2025")**

**SCHEDA INTERVENTO**

**DENOMINAZIONE DELL'INTERVENTO: "GIARDINI CANEVA VAL DI MAGRA"**

**Soggetto attuatore: COMUNE DI SARZANA**

1	<b>Descrizione dell'intervento</b>	Recupero di manufatti esistenti e creazione al loro interno di orti botanici artistici e didattici accessibili a tutte le tipologie di utenza, inseriti nel contesto dei Giardini Caneva
2	<b>Soggetto beneficiario</b>	REGIONE LIGURIA
3	<b>CUP assegnato</b>	F77D23000050004
4	<b>Costo e copertura finanziaria</b>	€ 500.000,00 (costo complessivo intervento)  <b>Finanziato nel seguente modo:</b> € 125.000,00 (cofinanziamento pubblico) € 125.000,00 (eventuale cofinanziamento privato: ) € 250.000,00 (contributo FUNT richiesto)
5	<b>Estremi atti di impegno al cofinanziamento pubblico (minimo 50% del costo complessivo)</b>	DELIBERA DI GIUNTA N. 228 DEL 5/10/2023
6	<b>Localizzazione intervento</b>	Comune di Sarzana
7	<b>Risultati attesi</b>	Aumento dell'attrattività del parco botanico
8	<b>Responsabile del procedimento</b>	Arch. Giovanni Mugnani

**Cronoprogramma:**

Fasi/tempo	Anno 2023						Anno 2024				Anno 2025							
Progettazione	X	X	X	X	X	X	X	X										
Esecuzione									X	X	X	X	X	X	X	X		
Rendicontazione																	X	X





REGIONE LIGURIA VICE DIREZIONE GENERALE LAVORO E TURISMO  
Settore Politiche Turistiche

Fondo Unico Nazionale per il Turismo (FUNT) parte capitale, istituito dall'art. 1, comma 368, della legge 30 dicembre 2021, n. 234

Atto di programmazione (D.M. 8912/23 del 05 maggio 2023 recante "Fondo Unico Nazionale del Turismo di conto capitale – Atto di programmazione Triennio 2023 – 2025")

**SCHEDA INTERVENTO**

**DENOMINAZIONE DELL'INTERVENTO: "REALIZZAZIONE DI UN PERCORSO TURISTICO ACCESSIBILE ED INCLUSIVO PER LE PERSONE CON DISABILITÀ NEI COMUNI DI SESTRI LEVANTE, MONEGLIA E CASTIGLIONE CHIAVARESE"**

Soggetto attuatore: COMUNE DI SESTRI LEVANTE

1	Descrizione dell'intervento	Progetto per la realizzazione di un percorso turistico accessibile ed inclusivo per le persone con disabilità nei Comuni di Sestri Levante, Moneglia e Castiglione Chiavarese
2	Soggetto beneficiario	REGIONE LIGURIA
3	CUP assegnato	E13D23000460006
4	Costo e copertura finanziaria	€ 114.506,09 (costo complessivo intervento)  Finanziato nel seguente modo: € 57.253,05 (cofinanziamento pubblico) € _____ (eventuale cofinanziamento privato) € 57.253,04 (contributo FUNT richiesto)
5	Estremi atti di impegno al cofinanziamento pubblico (minimo 50% del costo complessivo)	DELIBERAZIONE DI GIUNTA COMUNALE N. 239 DEL 27/09/2023 – COMUNE SESTRI LEVANTE DELIBERAZIONE DI GIUNTA COMUNALE N. 83 DEL 29/09/2023 – COMUNE DI CASTIGLIONE CHIAVARESE
6	Localizzazione intervento	Percorsi lungo le vie cittadine del Comune di Sestri Levante che dalla stazione ferroviaria raggiungono il centro, attraversando un tratto di lungomare, il centro storico, arrivando al museo Musel. Collegamento Lungomare Dante Alighieri-Corso L. Longhi nel Comune di Moneglia e Museo archeologico nel Comune di Castiglione Chiavarese in Loc. Masso
7	Risultati attesi	Rendere accessibile ed inclusivo per le persone con disabilità un percorso pedonale con valenza turistica nel centro e di collegamento tra i Comuni limitrofi



8	Responsabile del procedimento	Dott. Nicola Ceragioli

**Cronoprogramma:**

Fasi/tempo	Anno 2023						Anno 2024						Anno 2025					
Progettazione						X												
Esecuzione							X	X	X	X	X	X						
Rendicontazione													X					





REGIONE LIGURIA VICE DIREZIONE GENERALE LAVORO E TURISMO  
Settore Politiche Turistiche

**Fondo Unico Nazionale per il Turismo (FUNT) parte capitale, istituito dall'art. 1, comma 368, della legge 30 dicembre 2021, n. 234**

**Atto di programmazione (D.M. 8912/23 del 05 maggio 2023 recante "Fondo Unico Nazionale del Turismo di conto capitale – Atto di programmazione Triennio 2023 – 2025")**

**SCHEDA INTERVENTO**

**DENOMINAZIONE DELL'INTERVENTO: "ALLARGAMENTO DEL MARCIAPIEDE LATO SUD DEL PONTE ANDREA DORIA"**

**Soggetto attuatore: COMUNE DI VENTIMIGLIA**

<b>1</b>	<b>Descrizione dell'intervento</b>	Allargamento del marciapiede e miglioramento del transito pedonale sull'unico collegamento pedonale rimasto con la città alta dopo il crollo della passerella pedonale Squarciafichi del 2 ottobre 2020 a seguito di evento alluvionale
<b>2</b>	<b>Soggetto beneficiario</b>	REGIONE LIGURIA
<b>3</b>	<b>CUP assegnato</b>	H37H23001480004
<b>4</b>	<b>Costo e copertura finanziaria</b>	€ 140.000,00 (costo complessivo intervento)  <b>Finanziato nel seguente modo:</b> € 70.000,00 (cofinanziamento pubblico) € _____ (eventuale cofinanziamento privato) € 70.000,00 (contributo FUNT richiesto)
<b>5</b>	<b>Estremi atti di impegno al cofinanziamento pubblico (minimo 50% del costo complessivo)</b>	Deliberazione di giunta comunale n. 131 del 28/09/2023
<b>6</b>	<b>Localizzazione intervento</b>	Ponte Andrea Doria – 18039 VENTIMIGLIA
<b>7</b>	<b>Risultati attesi</b>	Consentire anche alle persone con disabilità e/o con ridotta capacità motoria di raggiungere importanti punti a valenza turistica, quali il Forte dell'Annunziata ed il centro storico, nonché il porto, favorendone quindi la partecipazione alla vita sociale, culturale ed economica della città
<b>8</b>	<b>Responsabile del procedimento</b>	Ing. Stefano Sciandra



**Cronoprogramma:**

Fasi/tempo	Anno 2023					Anno 2024					Anno 2025				
				X	X										
Progettazione				X	X										
Esecuzione						X	X								
Rendicontazione								X							





REGIONE LIGURIA VICE DIREZIONE GENERALE LAVORO E TURISMO  
Settore Politiche Turistiche

**Fondo Unico Nazionale per il Turismo (FUNT) parte capitale, istituito dall'art. 1, comma 368, della legge 30 dicembre 2021, n. 234**

**Atto di programmazione (D.M. 8912/23 del 05 maggio 2023 recante "Fondo Unico Nazionale del Turismo di conto capitale – Atto di programmazione Triennio 2023 – 2025")**

**SCHEDA INTERVENTO**

**DENOMINAZIONE DELL'INTERVENTO: "AVVICINIAMO LA BELLEZZA E LA CULTURA"**

**Soggetto attuatore: COMUNE DI ZOAGLI**

1	<b>Descrizione dell'intervento</b>	Installazione di una postazione di quattro biciclette a pedalata assistita alimentate ad energia solare messe a disposizione degli utenti con disabilità tramite apposita applicazione
2	<b>Soggetto beneficiario</b>	REGIONE LIGURIA
3	<b>CUP assegnato</b>	I99123000610002
4	<b>Costo e copertura finanziaria</b>	€ 47.658,08 (costo complessivo intervento)  <b>Finanziato nel seguente modo:</b> € 23.829,04 (cofinanziamento pubblico) € _____ (eventuale cofinanziamento privato) € 23.829,04 (contributo FUNT richiesto)
5	<b>Estremi atti di impegno al cofinanziamento pubblico (minimo 50% del costo complessivo)</b>	Delibera Giunta Comunale numero 73 del 22/09/2023
6	<b>Localizzazione intervento</b>	Zoagli, Piazzetta Teramo Piaggio
7	<b>Risultati attesi</b>	Incremento della mobilità sul territorio comunale dei disabili e dei soggetti con ridotta capacità motoria al fine di consentire la visita ai siti di interesse turistico presenti nelle frazioni collinari
8	<b>Responsabile del procedimento</b>	Fabio De Ponti – Sindaco Comune di Zoagli



**Cronoprogramma:**

Fasi/tempo	Anno 2023						Anno 2024						Anno 2025					
Progettazione			X	X														
Esecuzione					X	X												
Rendicontazione							X											





SCHEDA INTERVENTI

Manifestazione di interesse finalizzata alla selezione di progetti di investimento locali di accoglienza turistica

Soggetto attuatore: Amministrazioni territoriali della Regione Marche e loro enti strumentali (relativamente agli interventi che verranno selezionati tramite la manifestazione di interesse)

Regione Marche (relativamente alla manifestazione di interesse)

1	<b>Denominazione intervento</b>	Manifestazione di interesse finalizzata alla selezione di progetti di investimento locali di accoglienza turistica
2	<b>Soggetto beneficiario</b>	Regione Marche
3	<b>Cup assegnato</b>	I cup verranno assegnati a seguito dell'individuazione degli interventi
3	<b>Costo e copertura finanziaria</b>	<p><b>Costo intervento complessivo minimo: € 3.685.000,00</b></p> <p>Di cui:</p> <p>€ 1.842.500,00 (cofinanziamento enti territoriali)</p> <p>€ 1.842.500,00 (finanziamento FUNT)</p>
4	<b>Descrizione intervento e modalità previste per l'attuazione dell'intervento</b>	<p>Sostegno ai progetti di investimento locali di accoglienza turistica.</p> <p>Rientrano in questa azione i seguenti tipi di interventi:</p> <p>1 - investimenti per percorsi turistici e infrastrutture con un impatto positivo sul turismo, tali da favorire l'integrazione della filiera e quella territoriale, nonché idonee a rendere strutturale la crescita economica legata al turismo di un territorio;</p> <p>2 – investimenti in aree di sosta attrezzate riservate esclusivamente alla sosta e al parcheggio di autocaravan e caravan, di cui alla DGR 1158/07, volte ad incentivare il turismo plein air;</p>



		<p>3 - investimenti in mezzi di trasporto ecologici (acquisti di bike, e-bike, minicar elettriche...) o volti a ridurre le emissioni di gas (installazione di colonnine di ricarica per veicoli elettrici quali e-bike, monopattini, scooter, etc.);</p> <p>4 - investimenti finalizzati allo sviluppo dello "Smart Tourism" per migliorare l'attrattività e la tutela ambientale:</p> <ul style="list-style-type: none"> <li>- tecnologie di marketing di prossimità (da installare all'interno o in prossimità di attrazioni turistiche, siti, monumenti, luoghi di interesse, nei pressi di servizi o infrastrutture pubbliche...) per offrire servizi ai turisti sullo smartphone e migliorare l'esperienza o la visita turistica;</li> <li>- piattaforme per le prenotazioni "intelligenti", car sharing e servizi di micromobilità, sviluppo del contactless, codice QR al posto dei biglietti cartacei, guide, piantine e brochure solo in formato digitale e scaricabili sul cellulare, totem interattivi;</li> <li>- investimenti in aree di interesse turistico volti a limitare l'uso della plastica e a migliorare la raccolta dei rifiuti: (distributori d'acqua, dispenser, cassonetti intelligenti a basso impatto visivo etc.);</li> </ul> <p>5 – Investimenti in promozione del territorio e del suo patrimonio identitario culturale e turistico; Si specifica, infine, che negli interventi sopra elencati rientrano anche azioni volte ad adeguare/migliorare l'accessibilità e la fruibilità da parte dei soggetti disabili.</p>
5	<b>Localizzazione intervento</b>	Regione Marche
6	<b>Risultati attesi</b>	<p>Favorire il miglioramento e l'ampliamento dell'offerta turistica, anche attraverso il sostegno all'innovazione tecnologica ed organizzativa del settore favorendo l'integrazione della filiera.</p> <p>Qualificare l'informazione e l'accoglienza turistica attraverso strumenti ed infrastrutture capaci di favorire la fruibilità dell'offerta turistica territoriale.</p>

### Cronoprogramma

fast/tempo	Anno 2023				Anno 2024				Anno 2025					
<b>Progettazione</b>		X	X	X	X									
<b>Esecuzione</b>				X	X	X	X	X	X	X	X	X	X	X



Rendicontazione									X	X	X	X	X	X	X	X	X	X	X
-----------------	--	--	--	--	--	--	--	--	---	---	---	---	---	---	---	---	---	---	---



**DIPARTIMENTO TURISMO, ECONOMIA DELLA CULTURA E VALORIZZAZIONE DEL TERRITORIO  
SEZIONE TURISMO E INTERNAZIONALIZZAZIONE**

**Fondo Unico Nazionale per il Turismo (FUNT) parte capitale, istituito dall'art. 1, comma 368, della legge 30 dicembre 2021, n. 234, Atto di programmazione (D.M. 7618 del 14/06/2022) e Disposizioni applicative (D.M. 3462 del 09/03/2022 – D.M. 8426 del 01/07/2022).**

**SCHEDA INTERVENTO**

**TITOLO DELL'INTERVENTO:**

**“BANDO AREE DI SOSTA “**

**Soggetto attuatore: Enti Locali**

<b>1</b>	<b>Denominazione evento/manifestazione</b>	Bando aree di sosta
<b>2</b>	<b>Soggetto beneficiario</b>	Regione Piemonte
<b>3</b>	<b>CUP assegnato</b>	J63I23000170003
<b>4</b>	<b>Costo e copertura finanziaria</b>	<i>1.900.000 Euro 950.000 euro (cofinanziamento regionale) 950.000 euro (finanziamento FUNT)</i>
<b>5</b>	<b>Descrizione e modalità previste per l'attuazione dell'intervento</b>	La Regione Piemonte, attraverso la pubblicazione di un Bando aperto agli Enti locali vuole incentivare, l'istituzione di nuove aree di sosta per il turismo itinerante ed il miglioramento delle aree già esistenti incrementando la qualità ricettiva, nel rispetto della sostenibilità ambientale. Si intende così rafforzare un asse strategico per il Turismo piemontese, proseguendo in linea con le azioni già intraprese per le strutture ricettive all'aperto con il Regolamento n. 11/R entrato in vigore il giorno 13 gennaio 2022
<b>6</b>	<b>Localizzazione intervento</b>	Regione Piemonte
<b>7</b>	<b>Risultati attesi</b>	Attrazione del turismo itinerante responsabile ed attento alla sostenibilità ambientale con provenienza nazionale ed internazionale; valorizzazione delle peculiarità naturalistiche e paesaggistiche del territorio.
<b>8</b>	<b>Target</b>	TURISMO OUTDOOR
<b>9</b>	<b>Coerenza con requisiti FUNT</b>	Realizzare investimenti per percorsi turistici e infrastrutture con un impatto positivo sul turismo
<b>10</b>	<b>Ente attuatore</b>	Regione Piemonte
<b>11</b>	<b>Responsabile del procedimento</b>	Dott.ssa Paola Casagrande- Direttore Coordinamento Politiche e Fondi europei- Turismo e Sport

**Cronoprogramma:**

Fasi/tempo	Anno 2023					Anno 2024				
Progettazione										
Esecuzione										
Chiusura										
Rendicontazione										



**DIPARTIMENTO TURISMO, ECONOMIA DELLA CULTURA E VALORIZZAZIONE DEL TERRITORIO  
SEZIONE TURISMO E INTERNAZIONALIZZAZIONE**

Fondo Unico Nazionale per il Turismo (FUNT) parte capitale, istituito dall'art. 1, comma 368, della legge 30 dicembre 2021, n. 234, Atto di programmazione (D.M. 7618 del 14/06/2022) e Disposizioni applicative (D.M. 3462 del 09/03/2022 – D.M. 8426 del 01/07/2022).

**SCHEMA INTERVENTO**

**TITOLO DELL'INTERVENTO:**

**“INTERVENTI DI AMMODERNAMENTO E RIALLESTIMENTO DEL MUSEO REGIONALE DELL'EMIGRAZIONE  
DEI PIEMONTESI NEL MONDO DI FROSSASCO (TO)”**

**Soggetto attuatore: Comune di Frossasco**

<b>1</b>	<b>Denominazione evento/manifestazione</b>	Interventi di ammodernamento e riallestimento del Museo Regionale dell'Emigrazione dei Piemontesi nel Mondo di Frossasco
<b>2</b>	<b>Soggetto beneficiario</b>	<b>Regione Piemonte</b>
<b>3</b>	<b>CUP assegnato</b>	I14H23000420001
<b>4</b>	<b>Costo e copertura finanziaria</b>	100.000 euro 50.000 euro cofinanziamento regionale 50.000 euro finanziamento FUNT
<b>5</b>	<b>Descrizione e modalità previste per l'attuazione dell'intervento</b>	L'intervento permetterà di completare una generale opera di riqualificazione e modernizzazione del Museo, anche in prospettiva del 2024, anno nazionale dedicato al Turismo delle Radici. Verrà interamente ripensato l'allestimento, la cui proposta attuale risale al 2006, sia aggiornando la parte fisica con nuove sezioni che dedicando maggiore spazio a contenuti digitali e interattivi e adeguata la struttura del Museo con le necessarie opere edili (interne ed esterne) e impiantistiche (prevalentemente elettriche). L'intervento verrà attuato mediante affidamenti diretti secondo quanto previsto dal D.lgs. 36/2023, avvalendosi di soggetti altamente specializzati in progettazione e realizzazione di siti museali.
<b>6</b>	<b>Localizzazione intervento</b>	Museo Regionale dell'Emigrazione dei Piemontesi nel Mondo – Piazza Donatori di Sangue 1 – 10060 Frossasco (TO)
<b>7</b>	<b>Risultati attesi</b>	<p>Il principale risultato atteso è la messa a disposizione del territorio di uno spazio culturale adeguato, in grado di presentarsi in modalità innovativa sia a fruitori che già lo conoscono (sia locali che provenienti dall'estero) che a nuovi fruitori (giovani, ragazzi per attività didattiche), con un patrimonio materiale/immateriale e con modalità di fruizione che siano di stimolo anche dal punto di vista esperienziale e partecipativo.</p> <p>Il riallestimento ed ammodernamento in progetto (che costituisce il primo intervento dalla creazione del Museo nel 2006) incentiverà la ri-visitazione da parte della numerosissima platea di utenti locali ed internazionali che già lo conoscono e lo hanno visitato nel passato, che potranno quindi cogliere ed apprezzare tutti gli aspetti di innovazione e di ampliamento dell'offerta culturale, rendendolo nel contempo maggiormente attrattivo per una platea allargata da intercettare anche attraverso una maggiore integrazione del Museo, una volta riqualificato, nel circuito di offerta turistica regionale (es. Tessera Torino Musei)</p> <p>Con il nuovo allestimento e una gestione "a rete", il Museo, per la sua specificità, ambisce e si attesta ad essere un punto di riferimento del sistema</p>

		culturale pinerolese e piemontese
8	Target	Turismo delle Radici
9	Coerenza con requisiti FUNT	
10	Ente attuatore	Regione Piemonte
11	Responsabile del procedimento	Regione Piemonte – Direttore Direzione Coordinamento Politiche e Fondi Europei, Turismo e Sport

**Cronoprogramma:**

Fasi/tempo	Anno 2023					Anno 2024					
Progettazione (1)											
Esecuzione (2)											
Chiusura											
Rendicontazione											

**DIPARTIMENTO TURISMO, ECONOMIA DELLA CULTURA E VALORIZZAZIONE DEL TERRITORIO  
SEZIONE TURISMO E INTERNAZIONALIZZAZIONE**

Fondo Unico Nazionale per il Turismo (FUNT) parte capitale, istituito dall'art. 1, comma 368, della legge 30 dicembre 2021, n. 234, Atto di programmazione (D.M. 7618 del 14/06/2022) e Disposizioni applicative (D.M. 3462 del 09/03/2022 – D.M. 8426 del 01/07/2022).

**SCHEMA INTERVENTO**

**TITOLO DELL'INTERVENTO:**

**“INTERVENTI DI VALORIZZAZIONE ITINERARIO CICLOESCURSIONISTICO CAMMINO DI SAN MICHELE”**

**Soggetto attuatore: Provincia di Alessandria**

<b>1</b>	<b>Denominazione evento/manifestazione</b>	<b>Itinerario ciclo-escursionistico “Cammino di San Michele”</b>
<b>2</b>	<b>Soggetto beneficiario</b>	<b>Regione Piemonte</b>
<b>3</b>	<b>CUP assegnato</b>	<b>E61B23000170002</b>
<b>4</b>	<b>Costo e copertura finanziaria</b>	<b>1.500.000 Euro 750.000 euro (cofinanziamento regionale) 750.000 euro (finanziamento FUNT)</b>
<b>5</b>	<b>Descrizione e modalità previste per l'attuazione dell'intervento</b>	Infrastrutturazione del percorso: segnaletica, aree sosta, aree caravan, punti ricarica e-bike, totem interattivi, strutture ricettive diffuse.
<b>6</b>	<b>Localizzazione intervento</b>	Territorio della provincia di Alessandria (30 comuni)
<b>7</b>	<b>Risultati attesi</b>	Realizzazione nuovo itinerario di livello europeo, migliorando l'offerta turistico-ricettiva.
<b>8</b>	<b>Target</b>	Attrazione turismo escursionistico responsabile ed attento alla sostenibilità ambientale, con provenienza nazionale ed internazionale; valorizzazione delle peculiarità storiche, religiose, naturalistiche ed enogastronomiche del territorio.
<b>9</b>	<b>Coerenza con requisiti FUNT</b>	Realizzare investimenti per percorsi turistici e infrastrutture con un impatto positivo sul turismo
<b>10</b>	<b>Ente attuatore</b>	Regione Piemonte
<b>11</b>	<b>Responsabile del procedimento</b>	Dott.ssa Paola Casagrande- Direttore Coordinamento Politiche e Fondi europei- Turismo e Sport



**Cronoprogramma:**

Fasi/tempo	Anno 2023					Anno 2024				
Progettazione										
Esecuzione										
Chiusura										
Rendicontazione										



**DIPARTIMENTO TURISMO, ECONOMIA DELLA CULTURA E VALORIZZAZIONE DEL TERRITORIO  
SEZIONE TURISMO E INTERNAZIONALIZZAZIONE**

**Fondo Unico Nazionale per il Turismo (FUNT) parte capitale, istituito dall'art. 1, comma 368, della legge 30 dicembre 2021, n. 234, Atto di programmazione (D.M. 7618 del 14/06/2022) e Disposizioni applicative (D.M. 3462 del 09/03/2022 – D.M. 8426 del 01/07/2022).**

**SCHEMA INTERVENTO**

**TITOLO DELL'INTERVENTO:**

**“INTERVENTI DI VALORIZZAZIONE ITINERARIO CICLOESCURSIONISTICO CAMMINO DI SAN MICHELE”**

**Soggetto attuatore:** Città metropolitana di Torino

<b>1</b>	<b>Denominazione evento/manifestazione</b>	Infrastrutturazione dell'itinerario escursionistico/cicloescursionistico “Cammino di San Michele” tra il Colle del Moncenisio (confine di Stato) e Cinzano – confine provinciale.
<b>2</b>	<b>Soggetto beneficiario</b>	Regione Piemonte
<b>3</b>	<b>CUP assegnato</b>	J71G23000070005
<b>4</b>	<b>Costo e copertura finanziaria</b>	205.000 Euro 102.500 euro (cofinanziamento regionale) 102.500 euro (finanziamento FUNT)
<b>5</b>	<b>Descrizione e modalità previste per l'attuazione dell'intervento</b>	<p>Il collegamento escursionistico che dal Colle del Moncenisio percorre la Valle di Susa, raggiunge Torino e seguendo la dorsale collinare prosegue verso Superga, l'Abbazia di Vezzolano ed il Sacro Monte di Crea, rappresenta un'infrastruttura di fondamentale importanza dal punto di vista sia escursionistico, sia storico, culturale, artistico e religioso. Su di esso si intende far decorrere l'itinerario “Cammino di San Michele” sia perché su di esso si trova la Sacra di San Michele, luogo micaelico di primaria importanza a livello nazionale ed europeo, sia perché da esso si distacca, a Serralunga di Crea, il tratto alessandrino del medesimo Cammino, in fase di realizzazione fino a Selvapiana. Su questa direttrice decorrono, inoltre altri tre importanti cammini molto apprezzati e frequentati: la Via Francigena Val Susa (dal Colle del Moncenisio a Torino), il Cammino di Don Bosco (da Torino a Superga) e la Superga Vezzolano Crea da Superga a Crea. Nel tratto decorrente sulla Collina di Torino, il percorso è inoltre compreso nell'area MAB UNESCO Collina Po.</p> <p>Poiché la direttrice si presenta con livelli diversi di infrastrutturazione, saranno individuati e realizzati investimenti per omogeneizzare il livello di qualità dell'itinerario nei vari tratti, relativamente ai seguenti ambiti: segnaletica, punti di sosta con pannelli informativi e interattivi e attrezzature per i cicloescursionisti, ospitalità e ricettività con particolare riferimento a quella specificamente dedicata ai pellegrini, accessibilità.</p> <p>Gli interventi saranno concertati con gli enti locali anche valorizzando le linee guida sviluppate nell'ambito del progetto di confederazione dei siti dedicati a San Michele in Europa, realizzato in cooperazione tra il GAL Escarton e Valli Valdesi e altri GAL catalani e francesi.</p>

<b>6</b>	<b>Localizzazione intervento</b>	Territorio della Città metropolitana di Torino
<b>7</b>	<b>Risultati attesi</b>	Realizzazione nuovo itinerario di livello europeo (Cammino di San Michele) e aggiornamento/miglioramento infrastrutturale, sulle tratte ad esso sovrapponibili, degli itinerari "Via Francigena Val Susa", Cammino di Don Bosco e Superga-Vezzolano-Crea.
<b>8</b>	<b>Target</b>	Attrazione del turismo escursionistico responsabile ed attento alla sostenibilità ambientale e/o mosso da motivazioni spirituali, con provenienza nazionale ed internazionale; valorizzazione delle peculiarità storiche, religiose, naturalistiche ed enogastronomiche del territorio.
<b>9</b>	<b>Coerenza con requisiti FUNT</b>	Realizzare investimenti per percorsi turistici e infrastrutture con un impatto positivo sul turismo
<b>10</b>	<b>Ente attuatore</b>	Regione Piemonte
<b>11</b>	<b>Responsabile del procedimento</b>	Dott.ssa Paola Casagrande- Direttore Coordinamento Politiche e Fondi europei- Turismo e Sport

**Cronoprogramma:**

<b>Fasi/tempo</b>	<b>Anno 2023</b>					<b>Anno 2024</b>				
<b>Progettazione</b>										
<b>Esecuzione</b>										
<b>Chiusura</b>										
<b>Rendicontazione</b>										



**DIPARTIMENTO TURISMO, ECONOMIA DELLA CULTURA E VALORIZZAZIONE DEL TERRITORIO  
SEZIONE TURISMO E INTERNAZIONALIZZAZIONE**

*Fondo Unico Nazionale per il Turismo (FUNT) parte capitale, istituito dall'art. 1, comma 368, della legge 30 dicembre 2021, n. 234, Atto di programmazione (D.M. 7618 del 14/06/2022) e Disposizioni applicative (D.M. 3462 del 09/03/2022 – D.M. 8426 del 01/07/2022).*

**SCHEDA INTERVENTO**

**TITOLO DELL'INTERVENTO:**

**“ PAESAGGIO VITIVINICOLO DEL PIEMONTE PATRIMONIO UNESCO “**

**Soggetto attuatore:** Un Comune dell'area dei Paesaggi vitivinicoli riconosciuta dall'Unesco

<b>1</b>	<b>Denominazione evento/manifestazione</b>	<b>PAESAGGIO VITINICOLO DEL PIEMONTE PATRIMONIO UNESCO</b>
<b>2</b>	<b>Soggetto beneficiario</b>	Regione Piemonte
<b>3</b>	<b>CUP assegnato</b>	J69H23000050003
<b>4</b>	<b>Costo e copertura finanziaria</b>	300.000 Euro 150.000 euro (cofinanziamento regionale) 150.000 euro (finanziamento FUNT)
<b>5</b>	<b>Descrizione e modalità previste per l'attuazione dell'intervento</b>	In occasione del decennale dell'iscrizione del paesaggio vitivinicolo del Piemonte al Patrimonio Unesco la Regione vuole valorizzare questo territorio, che ha una ricaduta importante sui flussi turistici regionale, con un'opera d'arte capace di produrre energia rinnovabile che completi quel percorso d'arte pubblica a cielo aperto che il sito Unesco ha spontaneamente intrapreso.
<b>6</b>	<b>Localizzazione intervento</b>	Regione Piemonte- Area Unesco del Langhe, Roero e Monferrato
<b>7</b>	<b>Risultati attesi</b>	L'obiettivo è valorizzare un territorio che ha un'importanza fondamentale per il territorio piemontese dotandolo di un segno visibile e permanente che sia in grado di aggiungere valore agli straordinari paesaggi dei vigneti ovvero un'opera d'arte pubblica capace di produrre energia rinnovabile, opera d'arte pienamente accessibile e condivisibile
<b>8</b>	<b>Target</b>	TURISMO ESPERIENZALE
<b>9</b>	<b>Coerenza con requisiti FUNT</b>	Realizzare investimenti per percorsi turistici e infrastrutture con un impatto positivo sul turismo
<b>10</b>	<b>Ente attuatore</b>	Regione Piemonte
<b>11</b>	<b>Responsabile del procedimento</b>	Dott.ssa Paola Casagrande- Direttore Coordinamento Politiche e Fondi europei- Turismo e Sport

**Cronoprogramma:**

Fasi/tempo	Anno 2023					Anno 2024				
Progettazione										
Esecuzione										
Chiusura										
Rendicontazione										



**DIPARTIMENTO TURISMO, ECONOMIA DELLA CULTURA E VALORIZZAZIONE DEL TERRITORIO  
SEZIONE TURISMO E INTERNAZIONALIZZAZIONE**

Fondo Unico Nazionale per il Turismo (FUNT) parte capitale, istituito dall'art. 1, comma 368, della legge 30 dicembre 2021, n. 234, Atto di programmazione (D.M. 7618 del 14/06/2022) e Disposizioni applicative (D.M. 3462 del 09/03/2022 – D.M. 8426 del 01/07/2022).

**SCHEDA INTERVENTO**

**TITOLO DELL'INTERVENTO:**

**“PROFUMO, FUMO, COLORE”**

**Soggetto attuatore: Comune di Santa Maria Maggiore (VCO)**

<b>1</b>	<b>Denominazione evento/manifestazione</b>	Interventi di riallestimento, restauro e rifunzionalizzazione della “piccola rete museale” afferente al Museo Regionale dell’Emigrazione Vigezzina nel mondo di Santa Maria Maggiore (VCO).
<b>2</b>	<b>Soggetto beneficiario</b>	Regione Piemonte
<b>3</b>	<b>CUP assegnato</b>	E42F23000420002
<b>4</b>	<b>Costo e copertura finanziaria</b>	<i>200.000 Euro 100.00 euro cofinanziamento regionale 100.000 euro finanziamento FUNT</i>
<b>5</b>	<b>Descrizione e modalità previste per l’attuazione dell’intervento</b>	<p>L’intervento si pone l’obiettivo di rinnovare la modalità espositiva, ormai datata, del Museo dello Spazzacamino e di praticare alcune azioni di risanamento conservativo della porzione storica dell’edificio, oltre al riordino testuale ed oggettistico.</p> <p>La seconda cellula del sistema museale, la Casa del Profumo che celebra Feminis e Farina, rispettivamente inventore e divulgatore dell’ Acqua di Colonia, necessita di acquisti di attrezzature laboratoriali per la composizione dei profumi, il miglioramento dell’area esterna denominata “Giardino dei profumi” e della serra. L’integrazione dell’area museo-sensoriale.</p> <p>Il terzo elemento è la prestigiosa Scuola Belle Arti Rossetti Valentini, fucina di grandi pittori voluta da un migrante del paese. Necessita, dopo l’intervento di ampliamento voluto da questa amministrazione sostenuto da Fondazioni bancarie, il completamento degli arredi interni, la predisposizione di una modalità immersiva per la visione di alcune opere simboliche della pinacoteca, l’esecuzione di opere di miglioramento funzionale ed igienico-sanitario della vecchia porzione e di rifunzionalizzare il “Nido del Sole”, piccola perla donata alla Scuola, per farne una residenza temporanea per gli artisti sulle tracce del passato, che qui palpita del talento dei pittori emigrati e poi tutti ritornati al paese.</p>
<b>6</b>	<b>Localizzazione intervento</b>	Parco di Villa Antonia, Piazza Risorgimento, Via Rossetti Valentini. Santa Maria Maggiore (28857) Provincia del Verbano Cusio Ossola
<b>7</b>	<b>Risultati attesi</b>	<p>Le tre cellule della rete museale che abbiamo denominato “Profumo, fumo, colore” sono estremamente correlate al fenomeno migratorio che la Valle Vigezzo ha avuto nel corso dei secoli.</p> <p>Rappresentano motivo di ricordo molto apprezzato da scolaresche, comitive di visitatori italiani e stranieri che ritrovano radici, scoprono insolite vicende e si immergono in racconti che partendo da condizioni di miseria in alcuni</p>

**DIPARTIMENTO TURISMO, ECONOMIA DELLA CULTURA E VALORIZZAZIONE DEL TERRITORIO  
SEZIONE TURISMO E INTERNAZIONALIZZAZIONE**

**Fondo Unico Nazionale per il Turismo (FUNT) parte capitale, istituito dall'art. 1, comma 368, della legge 30 dicembre 2021, n. 234, Atto di programmazione (D.M. 8912 del 05/05/2023) e Disposizioni applicative (D.M. 3462 del 09/03/2022 – D.M. 8426 del 01/07/2022).**

**SCHEDA INTERVENTO**

**DENOMINAZIONE DELL'INTERVENTO:**

*“Infrastrutturazione del Sistema integrato degli itinerari di Puglia “*

**Soggetto attuatore:** ASSET- Agenzia Regionale Strategica per lo sviluppo ecosostenibile del Territorio

<b>1</b>	<b>Denominazione Intervento</b>	Infrastrutturazione del Sistema integrato degli itinerari di Puglia
<b>2</b>	<b>Soggetto beneficiario</b>	Regione Puglia Dipartimento Turismo, Economia della cultura e valorizzazione del territorio Comuni pugliesi
<b>3</b>	<b>CUP assegnato</b>	<b>B31B23000480005</b>
<b>4</b>	<b>Costo e copertura finanziaria</b>	€ 4.270.000,00 (costo complessivo intervento) € 2.135.000,00 (cofinanziamenti da parte dei comuni) € 2.135.000,00 (finanziamento FUNT parte capitale )
<b>5</b>	<b>Descrizione intervento e modalità previste per l'attuazione dell'intervento</b>	L'intervento attiene alla necessità di sostenere il sistema dei Cammini e degli Itinerari naturalistici e paesaggistici della Regione Puglia. La misura si rileva particolarmente urgente per rendere realmente fruibili i cammini e gli itinerari oggetto di un crescente interesse da parte dell'utenza del turismo <i>outdoor</i> , ma che necessitano di urgenti e improrogabili interventi in termini di strutturazione del percorso e di organizzazione dei servizi. Al fine di raggiungere l'obiettivo e il conseguente posizionamento competitivo in ambito nazionale e internazionale. Le aree c.d. interne della Regione Puglia, sono di fatto e nella buona parte dei casi non

		<p>facilmente accessibili e fruibili a causa di un non ottimale sistema di collegamento tramite trasporto pubblico. Tale carenza di collegamenti comporta un elevato utilizzo di mezzi di trasporto privato (in prevalenza auto e caravan) che incidono sul sistema della sosta attrezzata, carente nelle aree interne.</p> <p>L'intervento si propone quindi la realizzazione di aree attrezzate per il ristoro e la sosta, mini aree di sosta caravan e di parking hub, da realizzare ubicate nei comuni interessati da itinerari naturalistici /paesaggistici e/o lungo gli itinerari dei cammini.</p> <p>La selezione degli interventi puntuali, sarà effettuata tramite procedura di bando/avviso pubblico, cui parteciperanno i comuni (beneficiario pubblico finale) e il soggetto attuatore sarà ASSET (Agenzia Regionale Strategica per lo sviluppo ecosostenibile del Territorio ). I comuni selezionati saranno la stazione appaltante per gli interventi.</p> <p>Detto avviso pubblico prevederà che i comuni dovranno garantire una quota di cofinanziamento pari ad almeno il 50% del valore dell'intervento.</p>
<b>6</b>	<b>Localizzazione intervento</b>	Comuni della Regione Puglia.
<b>7</b>	<b>Risultati attesi</b>	<p>L'analisi Swot condotta su cammini pugliesi nell'ambito del Comitato dei Cammini e degli Itinerari Culturali della Regione Puglia ha indicato paesaggio, patrimonio culturale, enogastronomia come punti di forza dell'offerta, ma ha evidenziato come forte criticità le infrastrutture. Per questo motivo al termine di questi investimenti si attende la strutturazione come prodotto turistico degli itinerari e cammini interessati, in possesso di un potenziale tale da poter competere in campo nazionale e internazionale. In tal senso l'Agenzia di Regionale del Turismo (ARET) Puglia Promozione ha già messo in campo risorse e strategie per la loro promozione, con particolare attenzione ai temi della sostenibilità e della diversificazione.</p>
<b>8</b>	<b>Responsabile del procedimento</b>	Da individuare in sede di firma di convenzione con ASSET - Agenzia Regionale Strategica per lo sviluppo ecosostenibile del Territorio.



**Cronoprogramma**

Fasi/tempo	Anno 2023					Anno 2024					Anno 2025					
<b>Progettazione (emanazione Avviso pubblico)</b>					X	X										
<b>Esecuzione</b>							X	X	X	X	X	X	X			
<b>Rendicontazione</b>													X			

		<p>casi hanno portato a vere e proprie emancipazioni.</p> <p>Così si ritiene che, grazie ai lavori di miglioramento di questi centri di documentazione, di narrazione oltre che di formazione esperienziale si possa aumentare ulteriormente il numero dei fruitori con una conseguente ed auspicata maggiore sostenibilità gestionale, e soprattutto una notevole ricaduta sull'intera economia locale.</p> <p>I tre musei, già inseriti nel circuito dell'Associazione Musei dell'Ossola potranno ulteriormente rappresentare degli attrattori in chiave turistico-culturale per l'intero Piemonte.</p>
<b>8</b>	<b>Target</b>	Turismo delle radici
<b>9</b>	<b>Coerenza con requisiti FUNT</b>	In particolare l'obiettivo dell'iniziativa, in coerenza gli atti di programmazione del FUNT, è la realizzazione di un modello di turismo sostenibile capace di estendere le opportunità turistiche agli operatori e offrire occasioni di sviluppo che, riducano lo spopolamento e garantiscano la tutela e la valorizzazione dei territori.
<b>10</b>	<b>Ente attuatore</b>	Regione Piemonte
<b>11</b>	<b>Responsabile del procedimento</b>	Dott.ssa Paola Casagrande- Direttore Coordinamento Politiche e Fondi europei- Turismo e Sport

**Cronoprogramma:**

Fasi/tempo	Anno 2023					Anno 2024				
<b>Progettazione</b>										
<b>Esecuzione</b>										
<b>Chiusura</b>										
<b>Rendicontazione</b>										

DIPARTIMENTO TURISMO, ECONOMIA DELLA CULTURA E VALORIZZAZIONE DEL TERRITORIO  
SEZIONE TURISMO E INTERNAZIONALIZZAZIONE

Fondo Unico Nazionale per il Turismo (FUNT) parte capitale, istituito dall'art. 1, comma 368, della legge  
30 dicembre 2021, n. 234

Atto di programmazione (D.M. 8912/23 del 5/5/2023)

TITOLO DELL'INTERVENTO

INTERVENTI INFRASTRUTTURALI PER LA VALORIZZAZIONE DELLA RETE DEI CAMMINI ED  
IMPLEMENTAZIONE DELLA SEGNALETICA (FISICA E DIGITALE)

Soggetto attuatore:

- Fondazione Cammino Minerario di Santa Barbara
- Comune di Capoterra

1	<b>Denominazione intervento</b>	Interventi infrastrutturali per la valorizzazione della Rete dei Cammini ed implementazione della segnaletica (fisica e digitale)
2	<b>Soggetto proponente</b>	Regione Autonoma della Sardegna Assessorato del Turismo, artigianato e commercio Direzione Generale del Turismo, Artigianato e Commercio Viale Trieste, 105 - 09123 Cagliari
3	<b>CUP assegnato</b>	B75I23000330006 (in via di qualificazione come MASTER) B49D22000270002 (da collegare) G47H20001030006 (da collegare)
4	<b>Costo e copertura finanziaria</b>	€ 4.513.688,62 (costo intervento complessivo) € 2.396.188,62 (cofinanziamento Ente Locale e Fondazione) € 2.117.500,00 (finanziamento FUNT)
5	<b>Descrizione dell'intervento</b>	<p>Tra gli strumenti che la Regione Sardegna sta implementando per diversificare nuovi segmenti della propria offerta turistica, soprattutto in periodi di bassa stagione, si annoverano le attività collegate al "turismo lento e sostenibile" incentrate sui "cammini" e gli itinerari turistico-religiosi e dello spirito, valorizzando e consolidando un'immagine della stessa complementare rispetto a quella tradizionale "balneare".</p> <p>Infatti, il "Turismo lento e sostenibile" occupa un ruolo centrale nella strategia di sviluppo regionale in quanto finalizzata a generare un'offerta turistica strutturata e orientata ad attrarre importanti flussi turistici soprattutto, si ribadisce, in periodi di bassa stagione. Oltre a favorire la destagionalizzazione, l'iniziativa contribuirebbe anche a rafforzare il valore delle zone interne grazie al coinvolgimento di un'ampia rete di soggetti (Enti locali e religiosi, borghi, Associazioni di volontariato, comunità, guide turistiche e ambientali e in generale tutti gli operatori del settore) che concorrono alla definizione della Sardegna come nuova destinazione turistica dove "si cammina" tutto l'anno.</p> <p>Per rendere compiutamente fruibile l'intero circuito dei Cammini e delle Destinazioni di pellegrinaggio, necessitano investimenti infrastrutturali - comprese le opere di manutenzione straordinaria e la fornitura degli arredi per adeguare gli immobili funzionali alla ricettività pellegrina - nonché distribuire lungo tutti i km dei tracciati adeguata segnaletica di percorso fisica e digitale. I previsti interventi</p>



consentono, altresì, di garantire la percorribilità in sicurezza per tutte le categorie di fruitori, conformemente alle linee guida definite dal competente Ente regionale in materia (Ente Forestas).

Sinteticamente, la proposta prevede investimenti nei due Cammini maggiormente performanti - Cammino Minerario di Santa Barbara e Cammino di Sant'Efisio - tra i sette che costituiscono la Rete e l'implementazione della segnaletica fisica e digitale lungo tutti i 3.500 chilometri della Rete e come tale deve valutarsi nella sua interezza e unicità.

Infatti, è essenziale sottolineare che ciascuno degli interventi di seguito esposti rappresentano componenti imprescindibili della proposta, inscindibili e funzionali al perseguimento dell'obiettivo STRATEGICO in precedenza sintetizzato, in assenza dei quali il circuito non sarebbe completo e interamente fruibile e verrebbero a mancare gli elementi fondanti della stessa Rete.

Occorre evidenziare che è stato formalizzato un partenariato tra la Regione Autonoma della Sardegna e la Rete dei Cammini della Sardegna (alla quale partecipa anche il Comune di Capoterra) che ha individuato un soggetto capofila coadiuvato da un Comitato Tecnico per la gestione operativa delle attività tecnico-amministrative connesse al progetto. Il ruolo di soggetto capofila, per competenza, organizzazione e finalità pubblica, è stato assegnato all'unanimità da parte di tutti i referenti dei Cammini coinvolti e iscritti nel Registro regionale alla Fondazione Cammino Minerario di Santa Barbara con sede a Iglesias.

Più nello specifico:

- il **Cammino Minerario di Santa Barbara (CMSB)** è un percorso ad anello di oltre 500 km che attraversa 26 comuni nelle regioni storiche dell'Iglesiente, Arburese-Guspinese e del Sulcis. Come premesso, al fine di essere fruito e goduto nella massima sicurezza e con la massima funzionalità necessita di una serie di infrastrutture secondarie e complementari tra le quali la più importante è la segnaletica definitiva. Attualmente è presente lungo tutto il percorso quella "provvisoria", costituita da cartellini metallici e adesivi che insieme alla app del Cammino garantiscono la sua percorrenza. L'approccio alla realizzazione della segnaletica passa necessariamente sia dal raffronto con analoghe esperienze realizzate per gli altri cammini europei sia dal contesto territoriale. Il riferimento principale in merito deriva dalla stessa Regione Sardegna la quale ha istituito un tavolo Tecnico presieduto dall'ente Forestas che di concerto con i vari rappresentanti dei Cammini sta ultimando le linee guida per la segnaletica da adottare lungo i percorsi denominati "Cammini". Ricordando infatti che un "cammino", a differenza di un sentiero, deve essere un percorso semplice, di contemplazione e sicuro, l'approccio che si è utilizzato per la disposizione della segnaletica prevede logiche che vertono sulla sicurezza del percorso e della conseguente ridondanza del segnale, che deve essere più frequente rispetto a quanto ordinariamente previsto in un normale percorso di trekking. La segnaletica definitiva, che completa la segnaletica provvisoria già attiva nel CMSB e che insieme andranno a costituire i "segnavia" (ossia la segnaletica di conferma per il percorso), consta di diverse tipologie di segnali la cui scelta deriva dal contesto in cui vengono inseriti, come di seguito esposto:

- nelle zone urbane e periurbane (di campagna), cartelli del tipo stradale posti su palo metallico. Il vantaggio di adottare la classica segnaletica stradale sta nel fatto che questa non solo è molto visibile ma propone elementi e materiali che necessitano di scarsa manutenzione e una volta installati resistono per lungo tempo;

- nelle zone sensibili dal punto di vista ambientale e paesaggistico, pali/picchetti in legno opportunamente trattati, i quali non supereranno l'altezza massima di 80 cm / 90 cm dal suolo;
- nei centri storici e nelle zone urbane comunque di pregio, forme e dimensioni più discrete e armonizzate con il senso estetico dell'area nella quale è consentito il transito. La soluzione adottata in questo particolare caso è quella di utilizzare la maiolica, ossia un elemento decorativo discreto che, pur avendo dimensioni modeste, è in grado sia di definire il percorso essendo di facile identificazione, sia di non impattare con il tessuto urbano dei centri storici, spesso pedonali e caratterizzati da vicoli stretti caratteristici;
- nelle zone della Rete Escursionistica della Sardegna (RES) e nelle zone extraurbane in generale, indicazioni tipiche dei percorsi CAI, ossia il palo in legno con tabella in forex, come peraltro previsto dalle linee guida che prevedono anche le colorazioni - giallo (scritte) e blu come sfondo. Ciascun elemento mostrerà il logo del Cammino e l'Acronimo "CMSB".

Oltre alla segnaletica direzionale è prevista anche la realizzazione della segnaletica divulgativa costituita da bacheche (il legno e acciaio per i centri urbani) e legghi, posizionati nei luoghi più emblematici del percorso.

Il livello di progettazione attuale è: progetto definitivo-esecutivo.

Sono inoltre previsti interventi consistenti in opere di manutenzione straordinaria in 5 diversi immobili, di proprietà degli Enti locali, dislocati lungo il Cammino di Santa Barbara e nella relativa fornitura degli arredi, con l'obiettivo di innalzare la qualità dell'offerta del sistema di Ospitalità pellegrina:

1. Posada di Nebida (Iglesias): lavori di manutenzione straordinaria del piano terra, finalizzati ad aumentare la capacità ricettiva della struttura (allestimento di area comune con angolo cottura, adeguamento funzionale di tre nuove camere da letto e ristrutturazione di un bagno). Il livello di progettazione attuale è: lavori avviati;
2. Posada di Arenas (Fluminimaggiore): modifica dell'impianto idrico sanitario per la sistemazione di cisterna, pompa di rilancio e caldaia a gas per la produzione di acqua calda sanitaria, installazione di impianto fotovoltaico a isola completo di sistema di accumulo di energia. Il livello di progettazione attuale è: lavori avviati;
3. Posada di Su Zurfuru (Fluminimaggiore): smaltimento amianto delle coperture, ristrutturazione e rifacimento impianti, rifacimento bagni e impianto idrico con riserva idrica e allestimento degli ambienti. Il livello di progettazione è: studio preliminare;
4. Posada di Nuraxi-Figus (Gonnesa): riqualificazione e rimodulazione degli impianti (idrico ed elettrico), ridefinizione degli spazi tramite opere murarie e allestimento degli ambienti. Il livello di progettazione attuale è: studio preliminare;
5. Sede operativa della Fondazione CMSB (Iglesias): realizzazione dell'impianto di climatizzazione degli uffici e degli ambienti comuni. Il livello di progettazione attuale è: lavori avviati;

Il CMSB può essere completato solo attraverso la riqualificazione del tratto dell'ex ferrovia F.M.S. (Ferrovie Meridionali Sarde) che dal Campo sportivo di Gonnesa arriva a Bindua (Iglesias), così

		<p>da consentire la fruibilità in sicurezza del percorso turistico ciclopedonale ed il transito nel tratto interno alla galleria "Punta Is Ollastus". L'intervento interessa complessivi 3,47 km. e consiste nel rifacimento della pavimentazione, nell'installazione della segnaletica informativa, comprensiva di prescrizioni di sicurezza e di buone pratiche di percorrenza, di barriere parapetto di protezione in acciaio COR-TEN nei tratti esposti con pericolo di caduta dall'alto e, con esclusivo riferimento al tratto interno alla galleria "Punta Is Ollastus", nella verifica di stabilità e tenuta dell'intradosso della volta, nel consolidamento della corona d'imbocco sul lato ovest e nell'installazione di un impianto di illuminazione e video sorveglianza alimentato da energia rinnovabile. Il livello di progettazione attuale è: lavori avviati;</p> <ul style="list-style-type: none"> <li>- il <b>Cammino di Sant'Efisio</b> è un percorso di oltre 200 km bidirezionale che attraversa 5 comuni e, partendo dal quartiere di Stampace di Cagliari (chiesetta di Sant'Efisio), attraversa le parti storico-identitarie della devozione del Santo, Giorgino, passando da Capoterra, Sarroch, Villa San Pietro, sino a giungere a Pula nella spiaggia di Nora dove si trova il Santuario del Santo. Si prevedono interventi di riqualificazione consistenti nell'infrastrutturazione del percorso finalizzata a garantire il livello di fruibilità, sicurezza e segnalazione prescritti dalle norme generali e specifiche dei Cammini. Il livello di progettazione attuale è: lavori avviati;</li> <li>- a completamento di quanto sopra e per <b>tutti i Cammini</b> iscritti nel Registro regionale, sono previste le ulteriori fasi operative: <ol style="list-style-type: none"> <li>1. monitoraggio dello stato di fruibilità dei Cammini;</li> <li>2. analisi e definizione delle azioni preliminari e/o connesse all'implementazione della segnaletica per singolo Cammino secondo il regolamento recante le linee guida (in fase di aggiornamento) previste dal Registro dei Cammini e dall'ente regionale Forestas;</li> <li>3. esecuzione delle azioni di cui al punto precedente;</li> <li>4. implementazione della segnaletica;</li> <li>5. attività di monitoraggio, verifica sullo stato della fruibilità dei Cammini e azioni correttive;</li> <li>6. monitoraggio e azioni di controllo funzionali all'obiettivo.</li> </ol> <p>Le attività progettuali, tecnico-amministrativa ed esecutiva verranno sviluppate dall'Ente attuatore individuato nella Fondazione Cammino Minerario di Santa Barbara.</p> <p>Il livello di progettazione è: studio di fattibilità.</p> </li> </ul>
6	Localizzazione intervento	<p>I Comuni presso i quali si sviluppano gli itinerari e i percorsi attinenti ai Cammini iscritti nel Registro regionale di riferimento (di cui alla Deliberazione G.R. n. 48/9 del 11.12.2012, in allegato):</p> <ul style="list-style-type: none"> <li>- Cammino Minerario di Santa Barbara (<a href="https://www.camminominerariodisantabarbara.org/">https://www.camminominerariodisantabarbara.org/</a>);</li> <li>- Cammino di Santu Jacu (San Giacomo) (<a href="http://www.camminando.eu/wordpress/?lang=it">http://www.camminando.eu/wordpress/?lang=it</a>);</li> <li>- Cammino di San Giorgio Vescovo Sardegna (<a href="http://www.camminodisangiorgiovescovo.it/">http://www.camminodisangiorgiovescovo.it/</a>);</li> <li>- Cammino di Sant'Efisio (<a href="https://play.google.com/store/apps/details?id=com.fourthguardian.santefisio&amp;hl=it">https://play.google.com/store/apps/details?id=com.fourthguardian.santefisio&amp;hl=it</a>);</li> <li>- Cammino 100 Torri (<a href="https://www.cammino100torri.com/">https://www.cammino100torri.com/</a>);</li> <li>- Cammino La Via dei Santuari</li> </ul>

		<p>(<a href="http://www.camminantes.org/home">http://www.camminantes.org/home</a>);</p> <ul style="list-style-type: none"> <li>- Cammino Francese in Sardegna (<a href="https://www.regione.sardegna.it/notizie/turismo-nasce-la-fondazione-cammino-francese-in-sardegna-assessore-chessa-ulteriore-tappa-del-progetto-di-valorizzazione-e-promozione-del-turismo-dei-cammini-e-degli-itinerari-spirituali">https://www.regione.sardegna.it/notizie/turismo-nasce-la-fondazione-cammino-francese-in-sardegna-assessore-chessa-ulteriore-tappa-del-progetto-di-valorizzazione-e-promozione-del-turismo-dei-cammini-e-degli-itinerari-spirituali</a>).</li> </ul>
7	<b>Risultati attesi</b>	<p>Infrastrutturazione, fisica e digitale, di tutti i percorsi dei Cammini iscritti nel Registro regionale.</p> <p>Standardizzazione della segnaletica per tutti i Cammini iscritti nel Registro regionale.</p> <p>Consolidamento dell'offerta quanti-qualitativa finalizzata a valorizzare le potenzialità dell'intero territorio isolano.</p> <p><i>Inserimento degli "Itinerari dei cammini della Sardegna nell'ambito di reti e percorsi religiosi nazionali e internazionali, in grado di generare un'offerta turistica strutturata che, attraverso azioni di aggregazione e di coordinamento territoriale, riesca ad attrarre importanti flussi turistici soprattutto in periodi di bassa stagione e consenta di accrescere il patrimonio identitario della Sardegna finalizzato alla promozione turistica della "destinazione".</i></p> <p>Sviluppo complessivo, non solo in chiave turistica, del territorio attraversato e, in generale, di un'economia orientata a soddisfare le esigenze fisiche e religiose del pellegrino:</p> <ul style="list-style-type: none"> <li>- generazione di opportunità imprenditoriali e lavorative,</li> <li>- incremento della redditività economica,</li> <li>- stimolo della rigenerazione sociale attraverso il miglioramento delle condizioni di vita delle comunità rurali.</li> </ul>
8	<b>Target</b>	<p>Il "turista dei cammini religiosi e degli itinerari", fortemente sensibile a forme di slow tourism e di turismo esperienziale di qualità.</p> <p>Il "turista culturale" di nicchia, che unisce tre interessi fondamentali: religione, cultura e territorio.</p>
9	<b>Coerenza con requisiti FUNT</b>	<p>Il Progetto è coerente con le finalità del FUNT, in quanto:</p> <ul style="list-style-type: none"> <li>- si tratta di investimenti volti all'incremento dell'attrattività turistica, avendo i Cammini un ruolo strategico per lo sviluppo economico, la promozione e la valorizzazione della "Destinazione" Sardegna;</li> <li>- è orientato a garantire un processo di infrastrutturazione e valorizzazione dell'offerta unitaria e strutturata della rete dei Cammini nella logica del turismo lento e sostenibile sotto il profilo ambientale, economico e sociale;</li> <li>- promuove e valorizza sul mercato regionale, nazionale ed estero, l'immagine unitaria del sistema turistico italiano nell'ambito dei Cammini e degli Itinerari del pellegrinaggio.</li> </ul>
10	<b>Ente attuatore</b>	<ul style="list-style-type: none"> <li>- Fondazione Cammino Minerario di Santa Barbara</li> <li>- Comune di Capoterra</li> </ul>
11	<b>Responsabile del procedimento per il soggetto proponente</b>	<p>Servizio Marketing e comunicazione</p> <p>Direttore di Servizio - Dott. Riccardo Maria Masiello</p> <p>Tel. 070 6067291</p> <p>PEC <a href="mailto:turismo@pec.regione.sardegna.it">turismo@pec.regione.sardegna.it</a></p>
12	<b>Responsabile del procedimento per i soggetti</b>	<p><u>Per la Fondazione Cammino Minerario di Santa Barbara</u></p> <p>Responsabile Area Tecnica – Dott. Ing. Luca Zambianchi</p>

<b>attuatori</b>	e-mail <a href="mailto:tecnico@camminominerariodisantabarbara.org">tecnico@camminominerariodisantabarbara.org</a> PEC <a href="mailto:camminodisantabarbara@pec.it">camminodisantabarbara@pec.it</a> Per il Comune di Capoterra Responsabile Area Tecnica - Ing. Antonio Cingolani PEC <a href="mailto:lavoripubblici@comune.capoterra.ca.it">lavoripubblici@comune.capoterra.ca.it</a>
------------------	---

### Cronoprogramma

Fasi/tempo	set 23	ott 23	nov 23	dic 23	gen 24	feb 24	mar 24	apr 24	mag 24	giu 24	lug 24	ago 24	set 24	ott 24	nov 24	dic 24	gen 25	feb 25
Progettazione																		
Verifica/Approvazione																		
Esecuzione																		
Chiusura																		
Rendicontazione																		







REGIONE SICILIANA  
ASSESSORATO TURISMO, SPORT E SPETTACOLO  
DIPARTIMENTO TURISMO, SPORT E SPETTACOLO

**Fondo Unico Nazionale per il Turismo (FUNT) parte capitale, istituito dall'art. 1, comma 368, della legge 30 dicembre 2021, n. 234, Atto di programmazione (D.M. 8915 del 05/05/2023) e Disposizioni applicative (D.M. 3462 del 09/03/2022 – D.M. 8426 del 01/07/2022- D.M. 8019 del 19/04/2023).**

**SCHEDA INTERVENTO**

**DENOMINAZIONE DELL'INTERVENTO:**

Lavori di ristrutturazione ed adeguamento dell'impianto polisportivo comunale.

**Soggetto attuatore:** Comune di Antillo

1	<b>Denominazione intervento</b>	Lavori di ristrutturazione ed adeguamento dell'impianto polisportivo comunale.
2	<b>Soggetto beneficiario</b>	Regione Siciliana
3	<b>CUP assegnato</b>	G52H23000490005
4	<b>Costo e copertura finanziaria</b>	€ 169.000,00 (costo intervento) € _____ (cofinanziamento privato) € 84.500,00 (cofinanziamento regionale/comunale) € 84.500,00 (finanziamento FUNT)
5	<b>Descrizione intervento e modalità previste per l'attuazione dell'intervento</b>	Il progetto prevede realizzazione della tribuna e ristrutturazione degli spogliatoi e riqualificazione dei parcheggi.
6	<b>Localizzazione intervento</b>	Comune di Antillo
7	<b>Risultati attesi</b>	Potenziamento del patrimonio impiantistico per la diffusione e promozione dello sport ad integrazione dell'offerta turistica del territorio
8	<b>Responsabile del procedimento</b>	Arch. Chetti Tamà



**Cronoprogramma:** (aggiornato dal Comune con nota n.4507 del 20.09.2023)

Fasi/tempo	Anno 2023						Anno 2024						Anno 2025						
Progettazione						x													
Esecuzione							x	x	x	x	x	x							
Rendicontazione														x					



REGIONE SICILIANA  
ASSESSORATO TURISMO, SPORT E SPETTACOLO  
DIPARTIMENTO TURISMO, SPORT E SPETTACOLO

**Fondo Unico Nazionale per il Turismo (FUNT) parte capitale, istituito dall'art. 1, comma 368, della legge 30 dicembre 2021, n. 234, Atto di programmazione (D.M. 8915 del 05/05/2023) e Disposizioni applicative (D.M. 3462 del 09/03/2022 – D.M. 8426 del 01/07/2022- D.M. 8019 del 19/04/2023).**

**SCHEDA INTERVENTO**

**DENOMINAZIONE DELL'INTERVENTO:**

Manutenzione straordinaria struttura geodetica e altri impianti e attrezzature dello stadio comunale "MENO DI PASQUALE"

**Soggetto attuatore:** Comune di Avola (SR)

1	<b>Denominazione Intervento</b>	Manutenzione straordinaria struttura geodetica e altri impianti e attrezzature dello stadio comunale "MENO DI PASQUALE"
2	<b>Soggetto beneficiario</b>	Regione Siciliana
3	<b>CUP assegnato</b>	G62H22000050002
4	<b>Costo e copertura finanziaria</b>	€ 299.616,00 (costo intervento) € _____ (cofinanziamento privato) € 149,808,00 (cofinanziamento regionale/comunale) € 149,808,00 (finanziamento FUNT)
5	<b>Descrizione intervento e modalità previste per l'attuazione dell'intervento</b>	Il progetto prevede la riqualificaione della struttura geodetica e di altri impianti e attrezzature all'interno dello stadio comunale. In modo descrittivo si tratta di: 1) sostituzione del telone esterno di copertura della struttura geodetica con rifacimento uscite di sicurezza e relampig fari illuminazione a LED 2) riqualificare il plesso spogliatoi a servizio della stessa struttura geodetico (installazione di porte e sanitari oggetto di furto negli anni scorsi) 3) riqualificare il plesso spogliatoi del campo di calcio (rifacimento intonaci)
6	<b>Localizzazione intervento</b>	Comune di Avola (SR)
7	<b>Risultati attesi</b>	Potenziamento del patrimonio impiantistico per la diffusione e promozione dello sport ad integrazione dell'offerta turistica del territorio



<b>8</b>	<b>Responsabile del procedimento</b>	Dott. Bruno Ventura

**Cronoprogramma:** (aggiornato dal Comune con nota n.35407 del 20.09.2023)

Fasi/tempo	Anno 2023					Anno 2024					Anno 2025				
<b>Progettazione</b>						x									
<b>Esecuzione</b>							x	x	x	x					
<b>Rendicontazione</b>											x				



REGIONE SICILIANA  
ASSESSORATO TURISMO, SPORT E SPETTACOLO  
DIPARTIMENTO TURISMO, SPORT E SPETTACOLO

**Fondo Unico Nazionale per il Turismo (FUNT) parte capitale, istituito dall'art. 1, comma 368, della legge 30 dicembre 2021, n. 234, Atto di programmazione (D.M. 8915 del 05/05/2023) e Disposizioni applicative (D.M. 3462 del 09/03/2022 – D.M. 8426 del 01/07/2022- D.M. 8019 del 19/04/2023).**

**SCHEMA INTERVENTO**

**DENOMINAZIONE DELL'INTERVENTO:**

Realizzazione di numero due campi di padel, di un'area fitness e installazione di una tribunetta prefabbricata

**Soggetto attuatore:** Comune di Buccheri (SR)

1	<b>Denominazione Intervento</b>	Realizzazione di numero due campi di padel, di un'area fitness e installazione di una tribunetta prefabbricata
2	<b>Soggetto beneficiario</b>	Regione Siciliana
3	<b>CUP assegnato</b>	H71B21006570004
4	<b>Costo e copertura finanziaria</b>	€ 380.000,00 (costo intervento) € _____ (cofinanziamento privato) € 190.000,00 (cofinanziamento regionale/comunale) € 190.000,00 (finanziamento FUNT)
5	<b>Descrizione intervento e modalità previste per l'attuazione dell'intervento</b>	Le opere che si intendono realizzare con il progetto in questione, attraverso la riqualificazione e la manutenzione straordinaria comprendono: - Realizzazione di due campi da Padel sull'area dell'attuale campo da basket; - Rifacimento del manto del campo da tennis, delle dimensioni di 10,97 x 23,77 , con utilizzo di vernice speciale apposita e ripristino o sostituzione della rete di gioco; - Realizzazione di un'area fitness outdoor con relative attrezzature.
6	<b>Localizzazione intervento</b>	Comune di Buccheri (SR)
7	<b>Risultati attesi</b>	Potenziamento del patrimonio impiantistico per la diffusione e promozione dello sport ad integrazione dell'offerta turistica del territorio



8	<b>Responsabile del procedimento</b>	Geom. Giancarlo Marino
---	--------------------------------------	------------------------

**Cronoprogramma:** (aggiornato dal Comune con nota n.35407 del 20.09.2023)

Fasi/tempo	Anno 2023						Anno 2024						Anno 2025						
Progettazione						x													
Esecuzione						x	x	x	x	x	x	x							
Rendicontazione																			x



REGIONE SICILIANA  
ASSESSORATO TURISMO, SPORT E SPETTACOLO  
DIPARTIMENTO TURISMO, SPORT E SPETTACOLO

**Fondo Unico Nazionale per il Turismo (FUNT) parte capitale, istituito dall'art. 1, comma 368, della legge 30 dicembre 2021, n. 234, Atto di programmazione (D.M. 8915 del 05/05/2023) e Disposizioni applicative (D.M. 3462 del 09/03/2022 – D.M. 8426 del 01/07/2022- D.M. 8019 del 19/04/2023).**

**SCHEDA INTERVENTO**

**DENOMINAZIONE DELL'INTERVENTO:**

Lavori di realizzazione di un'area fitness outdoor in loc.San Giovanni

**Soggetto attuatore:** Comune di Capizzi

1	Denominazione Intervento	Lavori di realizzazione di un'area fitness outdoor in loc.San Giovanni
2	Soggetto beneficiario	Regione Siciliana
3	CUP assegnato	B98E21000150002
4	Costo e copertura finanziaria	€ <b>129.987,00</b> (costo intervento) € _____ (cofinanziamento privato) € <b>64.993,50</b> (cofinanziamento regionale/comunale) € <b>64.993,50</b> (finanziamento FUNT)
5	Descrizione intervento e modalità previste per l'attuazione dell'intervento	Il progetto prevede la riqualificazione di aree urbane periferiche in stato di degrado con la rifunzionalizzazione dello spazio pubblico .
6	Localizzazione intervento	Comune di Capizzi
7	Risultati attesi	Potenziamento del patrimonio impiantistico per la diffusione e promozione dello sport ad integrazione dell'offerta turistica del territorio
8	Responsabile del procedimento	Ing .Antonio Timpanaro



**Cronoprogramma:** (aggiornato dal Comune con nota n.8999 del 20.09.2023)

Fasi/tempo	Anno 2023						Anno 2024						Anno 2025						
Progettazione						x													
Esecuzione							x	x	x	x	x	x							
Rendicontazione																		x	





REGIONE SICILIANA  
ASSESSORATO TURISMO, SPORT E SPETTACOLO  
DIPARTIMENTO TURISMO, SPORT E SPETTACOLO

**Fondo Unico Nazionale per il Turismo (FUNT) parte capitale, istituito dall'art. 1, comma 368, della legge 30 dicembre 2021, n. 234, Atto di programmazione (D.M. 8915 del 05/05/2023) e Disposizioni applicative (D.M. 3462 del 09/03/2022 – D.M. 8426 del 01/07/2022- D.M. 8019 del 19/04/2023).**

**SCHEDA INTERVENTO**

**DENOMINAZIONE DELL'INTERVENTO:**

Lavori di Manutenzione campo di calcetto a cinque nella frazione di Giumarra – Comune di Castel di Iudica.

**Soggetto attuatore:** Comune di Castel di Iudica

1	Denominazione Intervento	Lavori di Manutenzione campo di calcetto a cinque nella frazione di Giumarra – Comune di Castel di Iudica.
2	Soggetto beneficiario	Regione Siciliana
3	CUP assegnato	G45H20000050001
4	Costo e copertura finanziaria	€ <b>98.045,12</b> (costo intervento) € _____ (cofinanziamento privato) € <b>49.022,56</b> (cofinanziamento regionale/comunale) € <b>49.022,56</b> (finanziamento FUNT)
5	Descrizione intervento e modalità previste per l'attuazione dell'intervento	Il progetto prevede la riqualificazione dell'impianto di calcetto a cinque nella frazione di Giumarra
6	Localizzazione intervento	Comune di Castel di Iudica
7	Risultati attesi	Potenziamento del patrimonio impiantistico per la diffusione e promozione dello sport ad integrazione dell'offerta turistica del territorio
8	Responsabile del procedimento	Ing .Salvatore Lucio Privitera



**Cronoprogramma:** (aggiornato dal Comune con nota n.13659 del 20.09.2023)

Fasi/tempo	Anno 2023					Anno 2024					Anno 2025				
Progettazione					x	x									
Esecuzione							x	x	x	x	x				
Rendicontazione												x			



REGIONE SICILIANA  
ASSESSORATO TURISMO, SPORT E SPETTACOLO  
DIPARTIMENTO TURISMO, SPORT E SPETTACOLO

**Fondo Unico Nazionale per il Turismo (FUNT) parte capitale, istituito dall'art. 1, comma 368, della legge 30 dicembre 2021, n. 234, Atto di programmazione (D.M. 8915 del 05/05/2023) e Disposizioni applicative (D.M. 3462 del 09/03/2022 – D.M. 8426 del 01/07/2022- D.M. 8019 del 19/04/2023).**

**SCHEMA INTERVENTO**

**DENOMINAZIONE DELL'INTERVENTO:**

Lavori per la rigenerazione dell'impianto sportivo adibito a "Calcetto" al fine di ridurre la marginalizzazione ed il degrado sociale

**Soggetto attuatore:** Comune di Condò (ME)

1	<b>Denominazione Intervento</b>	Lavori per la rigenerazione dell'impianto sportivo adibito a "Calcetto" al fine di ridurre la marginalizzazione ed il degrado sociale
2	<b>Soggetto beneficiario</b>	Regione Siciliana
3	<b>CUP assegnato</b>	C18C20000230001
4	<b>Costo e copertura finanziaria</b>	€ 241.605,00 (costo intervento) € _____ (cofinanziamento privato) € 120.802,50 (cofinanziamento regionale/comunale) € 120.802,50 (finanziamento FUNT)
5	<b>Descrizione intervento e modalità previste per l'attuazione dell'intervento</b>	Eliminazione manto erboso esistente e sostituzione con nuovo più resistente ai raggi ultravioletti, dismissione e ricollocazione della rete di recinzione del campo di calcetto, manutenzione dei del locale servizi e sistemazione esterna della zona parcheggi
6	<b>Localizzazione intervento</b>	Comune di Condò (ME)
7	<b>Risultati attesi</b>	Potenziamento del patrimonio impiantistico per la diffusione e promozione dello sport ad integrazione dell'offerta turistica del territorio



8	<b>Responsabile del procedimento</b>	Arch. Valenti Chiara
---	--------------------------------------	----------------------

**Cronoprogramma:** (aggiornato dal Comune con nota n.4023 del 20.09.2023)

Fasi/tempo	Anno 2023						Anno 2024						Anno 2025					
Progettazione																		
Esecuzione						x	x	x										
Rendicontazione									x	x								



REGIONE SICILIANA  
ASSESSORATO TURISMO, SPORT E SPETTACOLO  
DIPARTIMENTO TURISMO, SPORT E SPETTACOLO

**Fondo Unico Nazionale per il Turismo (FUNT) parte capitale, istituito dall'art. 1, comma 368, della legge 30 dicembre 2021, n. 234, Atto di programmazione (D.M. 8915 del 05/05/2023) e Disposizioni applicative (D.M. 3462 del 09/03/2022 – D.M. 8426 del 01/07/2022- D.M. 8019 del 19/04/2023).**

**SCHEDA INTERVENTO**

**DENOMINAZIONE DELL'INTERVENTO:**

Lavori di ristrutturazione edifici comunali adibiti a scuole elementari I°e II° Circolo.

**Soggetto attuatore:** Comune di Favara

1	<b>Denominazione Intervento</b>	Lavori di ristrutturazione edifici comunali adibiti a scuole elementari I°e II° Circolo.
2	<b>Soggetto beneficiario</b>	Regione Siciliana
3	<b>CUP assegnato</b>	E24E21001180001
4	<b>Costo e copertura finanziaria</b>	€ <b>393.000,00</b> (costo intervento) € _____ (cofinanziamento privato) € <b>196.500,00</b> (cofinanziamento regionale/comunale) € <b>196.500,00</b> (finanziamento FUNT)
5	<b>Descrizione intervento e modalità previste per l'attuazione dell'intervento</b>	Abbattimento barriere architettoniche, adeguamento impianto elettrico , rifacimento pavimentazione, sostituzione infissi, ripittura e rafforzamento strutturale.
6	<b>Localizzazione intervento</b>	Comune di Favara
7	<b>Risultati attesi</b>	Potenziamento del patrimonio impiantistico per la diffusione e promozione dello sport ad integrazione dell'offerta turistica del territorio
8	<b>Responsabile del procedimento</b>	Ing. Alberto Avenia



**Cronoprogramma:** (aggiornato dal Comune con nota n.41919 del 29.09.2023)

Fasi/tempo	Anno 2023						Anno 2024						Anno 2025						
Progettazione						x													
Esecuzione						x	x	x	x	x	x	x							
Rendicontazione													x	x					



REGIONE SICILIANA  
ASSESSORATO TURISMO, SPORT E SPETTACOLO  
DIPARTIMENTO TURISMO, SPORT E SPETTACOLO

**Fondo Unico Nazionale per il Turismo (FUNT) parte capitale, istituito dall'art. 1, comma 368, della legge 30 dicembre 2021, n. 234, Atto di programmazione (D.M. 8915 del 05/05/2023) e Disposizioni applicative (D.M. 3462 del 09/03/2022 – D.M. 8426 del 01/07/2022- D.M. 8019 del 19/04/2023).**

**SCHEDA INTERVENTO**

**DENOMINAZIONE DELL'INTERVENTO:**

Lavori di riconversione e messa a norma del campo di calcetto in loc. Rafa

Soggetto attuatore: Comune di Galati Mamertino

1	Denominazione Intervento	Lavori di riconversione e messa a norma del campo di calcetto in loc. Rafa
2	Soggetto beneficiario	Regione Siciliana
3	CUP assegnato	F46H15000000005
4	Costo e copertura finanziaria	€ 247.000,00 (costo intervento) € _____ (cofinanziamento privato) € 123.500,00 (cofinanziamento regionale/comunale) € 123.500,00 (finanziamento FUNT)
5	Descrizione intervento e modalità previste per l'attuazione dell'intervento	Il progetto prevede l'adeguamento di un campo esistente per renderlo fruibile come campo di calcetto
6	Localizzazione intervento	Comune di Galati Mamertino
7	Risultati attesi	Potenziamento del patrimonio impiantistico per la diffusione e promozione dello sport ad integrazione dell'offerta turistica del territorio
8	Responsabile del procedimento	Arch. Giuseppa Cavolo



**Cronoprogramma:** (aggiornato dal Comune con nota n.30741 del 20.09.2023)

Fasi/tempo	Anno 2023					Anno 2024					Anno 2025				
Progettazione					x	x									
Esecuzione							x	x	x						
Rendicontazione										x	x				





REGIONE SICILIANA  
ASSESSORATO TURISMO, SPORT E SPETTACOLO  
DIPARTIMENTO TURISMO, SPORT E SPETTACOLO

**Fondo Unico Nazionale per il Turismo (FUNT) parte capitale, istituito dall'art. 1, comma 368, della legge 30 dicembre 2021, n. 234, Atto di programmazione (D.M. 8915 del 05/05/2023) e Disposizioni applicative (D.M. 3462 del 09/03/2022 – D.M. 8426 del 01/07/2022- D.M. 8019 del 19/04/2023).**

**SCHEMA INTERVENTO**

**DENOMINAZIONE DELL'INTERVENTO:**

Realizzazione campo polivalente nell'area annessa al campo di calcio in via Curiale

**Soggetto attuatore:** Comune di Joppolo Giancaxio

<b>1</b>	<b>Denominazione Intervento</b>	Realizzazione campo polivalente nell'area annessa al campo di calcio in via Curiale
<b>2</b>	<b>Soggetto beneficiario</b>	Regione Siciliana
<b>3</b>	<b>CUP assegnato</b>	G48B1700130001
<b>4</b>	<b>Costo e copertura finanziaria</b>	€ <b>234.569,49</b> (costo intervento) € _____ (cofinanziamento privato) € <b>117.284,745</b> (cofinanziamento regionale/comunale) € <b>117.284,745</b> (finanziamento FUNT)
<b>5</b>	<b>Descrizione intervento e modalità previste per l'attuazione dell'intervento</b>	Realizzare nell'area libera un campo polivalente per Tennis, Pallavolo e basket
<b>6</b>	<b>Localizzazione intervento</b>	Comune di Joppolo Giancaxio
<b>7</b>	<b>Risultati attesi</b>	Potenziamento del patrimonio impiantistico per la diffusione e promozione dello sport ad integrazione dell'offerta turistica del territorio
<b>8</b>	<b>Responsabile del procedimento</b>	Arch. Giuseppe Meli



**Cronoprogramma:** (aggiornato dal Comune con nota n. 5114 del 27.09.2023)

Fasi/tempo	Anno 2023						Anno 2024						Anno 2025					
Progettazione																		
Esecuzione							x	x	x									
Rendicontazione										x								



REGIONE SICILIANA  
ASSESSORATO TURISMO, SPORT E SPETTACOLO  
DIPARTIMENTO TURISMO, SPORT E SPETTACOLO

*Fondo Unico Nazionale per il Turismo (FUNT) parte capitale, istituito dall'art. 1, comma 368, della legge 30 dicembre 2021, n. 234, Atto di programmazione (D.M. 8915 del 05/05/2023) e Disposizioni applicative (D.M. 3462 del 09/03/2022 – D.M. 8426 del 01/07/2022- D.M. 8019 del 19/04/2023).*

**SCHEMA INTERVENTO**

**DENOMINAZIONE DELL'INTERVENTO:**

Realizzazione di un campo da tennis e padel outor nell'area dell'attuale struttura denominata Geoide

**Soggetto attuatore:** Comune di Marineo (PA)

1	<b>Denominazione Intervento</b>	Realizzazione di un campo da tennis e padel outor nell'area dell'attuale struttura denominata Geoide
2	<b>Soggetto beneficiario</b>	Regione Siciliana
3	<b>CUP assegnato</b>	G95F22000020006
4	<b>Costo e copertura finanziaria</b>	€ 384.740,33 (costo intervento) € _____ (cofinanziamento privato) € 192.370,165 (cofinanziamento regionale/comunale) € 192.370,165 (finanziamento FUNT)
5	<b>Descrizione intervento e modalità previste per l'attuazione dell'intervento</b>	Il progetto prevede la realizzazione di un campo da tennis e padel outor nell'area dell'attuale struttura denominata Geoide. Nello specifico prevede la manutenzione funzionale dello spogliatoio esistente e la predisposizione di un impianto fotovoltaico da 3 KW ed un impianto di solare termico, la rimozione della struttura in acciaio denominata geoide .
6	<b>Localizzazione intervento</b>	Comune di Marineo (PA)
7	<b>Risultati attesi</b>	Potenziamento del patrimonio impiantistico per la diffusione e promozione dello sport ad integrazione dell'offerta turistica del territorio



8	<b>Responsabile del procedimento</b>	Ing. Giovanbattista Tripoli
---	--------------------------------------	-----------------------------

**Cronoprogramma:** (aggiornato dal Comune con nota n.13806 del 20.09.2023)

Fasi/tempo	Anno 2023					Anno 2024					Anno 2025						
Progettazione																	
Esecuzione					X	X	X										
Rendicontazione							X	X									



REGIONE SICILIANA  
ASSESSORATO TURISMO, SPORT E SPETTACOLO  
DIPARTIMENTO TURISMO, SPORT E SPETTACOLO

**Fondo Unico Nazionale per il Turismo (FUNT) parte capitale, istituito dall'art. 1, comma 368, della legge 30 dicembre 2021, n. 234, Atto di programmazione (D.M. 8915 del 05/05/2023) e Disposizioni applicative (D.M. 3462 del 09/03/2022 – D.M. 8426 del 01/07/2022- D.M. 8019 del 19/04/2023).**

**SCHEDA INTERVENTO**

**DENOMINAZIONE DELL'INTERVENTO:**

Lavori di realizzazione di un campo da padel e riqualificazione dei campi da tennis preso il centro sportivo sito in c.da Giancavaliere

**Soggetto attuatore:** Comune di Mistretta

1	<b>Denominazione intervento</b>	Lavori di realizzazione di un campo da padel e riqualificazione dei campi da tennis preso il centro sportivo sito in c.da Giancavaliere
2	<b>Soggetto beneficiario</b>	Regione Siciliana
3	<b>CUP assegnato</b>	G82H23000280002
4	<b>Costo e copertura finanziaria</b>	€ <b>340.000,00</b> (costo intervento) € _____ (cofinanziamento privato) € <b>170.000,00</b> (cofinanziamento regionale/comunale) € <b>170.000,00</b> (finanziamento FUNT)
5	<b>Descrizione intervento e modalità previste per l'attuazione dell'intervento</b>	Il progetto prevede di realizzare un campo padel e riqualificare i campetti esistenti tramite la realizzazione del nuovo manto di gioco e nuove recinzioni.
6	<b>Localizzazione intervento</b>	Comune di Mistretta
7	<b>Risultati attesi</b>	Potenziamento del patrimonio impiantistico per la diffusione e promozione dello sport ad integrazione dell'offerta turistica del territorio
8	<b>Responsabile del procedimento</b>	Ing. Iano Di Maria



**Cronoprogramma:** (aggiornato d I Comune con nota n.9951 del 21.09.2023)

Fasi/tempo	Anno 2023					Anno 2024					Anno 2025				
Progettazione			X	X	X										
Esecuzione						X	X	X	X						
Rendicontazione										X	X	X			



REGIONE SICILIANA  
ASSESSORATO TURISMO, SPORT E SPETTACOLO  
DIPARTIMENTO TURISMO, SPORT E SPETTACOLO

**Fondo Unico Nazionale per il Turismo (FUNT) parte capitale, istituito dall'art. 1, comma 368, della legge 30 dicembre 2021, n. 234, Atto di programmazione (D.M. 8915 del 05/05/2023) e Disposizioni applicative (D.M. 3462 del 09/03/2022 – D.M. 8426 del 01/07/2022- D.M. 8019 del 19/04/2023).**

**SCHEDA INTERVENTO**

**DENOMINAZIONE DELL'INTERVENTO:**

Progetto per la promozione dell'eco-efficienza e riduzione di consumi di energia primaria nell'edificio  
Piscina Comunale , Via Sacro Cuore n.62 -

**Soggetto attuatore:** Comune di Modica (RG)

1	<b>Denominazione Intervento</b>	Progetto per la promozione dell'eco-efficienza e riduzione di consumi di energia primaria nell'edificio Piscina Comunale , Via Sacro Cuore n.62
2	<b>Soggetto beneficiario</b>	Regione Siciliana
3	<b>CUP assegnato</b>	J82J19026430006
4	<b>Costo e copertura finanziaria</b>	€ 311.661,21 (costo intervento) € _____ (cofinanziamento privato) € 155.830,605 (cofinanziamento regionale/comunale) € 155.830,605 (finanziamento FUNT)
5	<b>Descrizione intervento e modalità previste per l'attuazione dell'intervento</b>	Risanamento strutturale, pitturazione protettiva, ripristino solai, rifacimento impianti idrici e fognari. La collocazione di pannelli fotovoltaici e impianti di illuminazione a basso consumo.
6	<b>Localizzazione intervento</b>	Comune di Modica (RG)
7	<b>Risultati attesi</b>	Potenziamento del patrimonio impiantistico per la diffusione e promozione dello sport ad integrazione dell'offerta turistica del territorio



8	<b>Responsabile del procedimento</b>	Ing. Francesco Paolino
---	--------------------------------------	------------------------

**Cronoprogramma:** (aggiornato dal Comune con nota n.45240 del 21.09.2023)

Fasi/tempo	Anno 2023					Anno 2024					Anno 2025				
Progettazione			x												
Esecuzione				x	x	x	x	x							
Rendicontazione								x	x	x					





**REGIONE SICILIANA**  
**ASSESSORATO TURISMO, SPORT E SPETTACOLO**  
**DIPARTIMENTO TURISMO, SPORT E SPETTACOLO**

**Fondo Unico Nazionale per il Turismo (FUNT) parte capitale, istituito dall'art. 1, comma 368, della legge 30 dicembre 2021, n. 234, Atto di programmazione (D.M. 8915 del 05/05/2023) e Disposizioni applicative (D.M. 3462 del 09/03/2022 – D.M. 8426 del 01/07/2022- D.M. 8019 del 19/04/2023).**

**SCHEDA INTERVENTO**

**DENOMINAZIONE DELL'INTERVENTO:**

Lavori di Completamento , adeguamento e messa a norma Campetto polifunzionale di via Padre Pio

Soggetto attuatore: Comune di Monterosso Almo

1	Denominazione Intervento	Lavori di Completamento , adeguamento e messa a norma Campetto polifunzionale di via Padre Pio
2	Soggetto beneficiario	Regione Siciliana
3	CUP assegnato	B91E14000530005
4	Costo e copertura finanziaria	€ 195.000,00 (costo intervento) € _____ (cofinanziamento privato) € 97.500,00 (cofinanziamento regionale/comunale) € 97.500,00 (finanziamento FUNT)
5	Descrizione intervento e modalità previste per l'attuazione dell'intervento	Realizzazione di : Pavimentazione Campo, recinzione di protezione e sicurezza, uscite di sicurezza e vie di fuga, panchine atleti, scala esterna, nuovo cancello di accesso , caditoia e canale grigliato. Posa in opera panchine spettatori; manutenzione torrino aspirazione sulla copertura; potenziamento impianto illuminazione esterna .
6	Localizzazione intervento	Comune di Monterosso Almo
7	Risultati attesi	Potenziamento del patrimonio impiantistico per la diffusione e promozione dello sport ad integrazione dell'offerta turistica del territorio
8	Responsabile del procedimento	Arch. Sofia Berritta



**Cronoprogramma:** (aggiornato dal Comune con nota n.8423 del 20.09.2023)

Fasi/tempo	Anno 2023					Anno 2024					Anno 2025				
Progettazione					x										
Esecuzione						x	x	x							
Rendicontazione									x	x	x				



REGIONE SICILIANA  
ASSESSORATO TURISMO, SPORT E SPETTACOLO  
DIPARTIMENTO TURISMO, SPORT E SPETTACOLO

**Fondo Unico Nazionale per il Turismo (FUNT) parte capitale, istituito dall'art. 1, comma 368, della legge 30 dicembre 2021, n. 234, Atto di programmazione (D.M. 8915 del 05/05/2023) e Disposizioni applicative (D.M. 3462 del 09/03/2022 – D.M. 8426 del 01/07/2022- D.M. 8019 del 19/04/2023).**

**SCHEDA INTERVENTO**

**DENOMINAZIONE DELL'INTERVENTO:**

Adeguamento funzionale e messa in sicurezza della palestra e delle aree di gioco comprensive delle attrezzature

**Soggetto attuatore:** Comune di Portopalo di Capo Passero (SR)

1	<b>Denominazione intervento</b>	Adeguamento funzionale e messa in sicurezza della palestra e delle aree di gioco comprensive delle attrezzature del plesso scolastico B.La Ciura di via Tonnara
2	<b>Soggetto beneficiario</b>	Regione Siciliana
3	<b>CUP assegnato</b>	E65F21001420007
4	<b>Costo e copertura finanziaria</b>	€ 390.000,00 (costo intervento) € _____ (cofinanziamento privato) € 195.000,00 (cofinanziamento regionale/comunale) € 195.000,00 (finanziamento FUNT)
5	<b>Descrizione intervento e modalità previste per l'attuazione dell'intervento</b>	Il progetto prevede il consolidamento delle opere di edilizia, la realizzazione del manto erboso del campo di calcio a 5 la realizzazione dell'impianto di illuminazione e dell'impianto fotovoltaico del complesso sportivo, l'installazione di un impianto solare termico per la produzione di acqua calda, la previsione di n°2 apparecchi per il termo condizionamento ad alta efficienza energetica da installare all'interno degli spogliatoi
6	<b>Localizzazione intervento</b>	Comune di Portopalo di Capo Passero (SR)
7	<b>Risultati attesi</b>	Potenziamento del patrimonio impiantistico per la diffusione e promozione dello sport ad integrazione dell'offerta turistica del territorio



8	<b>Responsabile del procedimento</b>	Geom. Luigi Lucchese
---	--------------------------------------	----------------------

**Cronoprogramma:** (aggiornato dal Comune con nota n. 12766 del 27.09.2022)

Fasi/tempo	Anno 2022						Anno 2023						Anno 2024					
<b>Progettazione</b>						X												
<b>Esecuzione</b>							X	X	X	X	X	X						
<b>Rendicontazione</b>													X	X				



REGIONE SICILIANA  
ASSESSORATO TURISMO, SPORT E SPETTACOLO  
DIPARTIMENTO TURISMO, SPORT E SPETTACOLO

**Fondo Unico Nazionale per il Turismo (FUNT) parte capitale, istituito dall'art. 1, comma 368, della legge 30 dicembre 2021, n. 234, Atto di programmazione (D.M. 8915 del 05/05/2023) e Disposizioni applicative (D.M. 3462 del 09/03/2022 – D.M. 8426 del 01/07/2022- D.M. 8019 del 19/04/2023).**

**SCHEDA INTERVENTO**

**DENOMINAZIONE DELL'INTERVENTO:**

Realizzazione di un impianto sportivo scolastico Capita Palaterreforti

**Soggetto attuatore:** Comune Sant'Agata di Militello

1	<b>Denominazione Intervento</b>	Realizzazione di un impianto sportivo scolastico Capita Palaterreforti
2	<b>Soggetto beneficiario</b>	Regione Siciliana
3	<b>CUP assegnato</b>	J44H10000080001
4	<b>Costo e copertura finanziaria</b>	€ <b>328.900,00</b> (costo intervento) € _____ (cofinanziamento privato) € <b>164.450,00</b> (cofinanziamento regionale/comunale) € <b>164.450,00</b> (finanziamento FUNT)
5	<b>Descrizione intervento e modalità previste per l'attuazione dell'intervento</b>	Il progetto prevede la realizzazione di una nuova pavimentazione e la copertura dell'impianto mediante una struttura geodetica, l'adeguamento degli spogliatoi alle norme CONI e le sistemazioni delle vie di fuga dell'impianto.
6	<b>Localizzazione intervento</b>	Comune Sant'Agata di Militello
7	<b>Risultati attesi</b>	Potenziamento del patrimonio impiantistico per la diffusione e promozione dello sport ad integrazione dell'offerta turistica del territorio
8	<b>Responsabile del procedimento</b>	Geom. Sergio.Marinaro



**Cronoprogramma:** (aggiornato dal CRmune con nota n.30741 del 20.09.2023)

Fasi/tempo	Anno 2023						Anno 2024						Anno 2025						
Progettazione						x													
Esecuzione							x	x	x	x	x	x							
Rendicontazione																			x



## DIREZIONE ATTIVITÀ PRODUTTIVE

**Fondo Unico Nazionale per il Turismo (FUNT) di conto capitale, istituito dall'art. 1, comma 368, della legge 30 dicembre 2021, n. 234 – annualità 2023**  
**Atto di programmazione per il triennio 2023-2025 (D.M. n. 8912 del 5/05/2023)**

SCHEDA INTERVENTO

## DENOMINAZIONE DELL'INTERVENTO:

“Infrastrutture digitali per il turismo”

Soggetto attuatore: Fondazione Sistema Toscana

1	Denominazione Intervento	Infrastrutture digitali per il turismo
2	Soggetto beneficiario	Fondazione Sistema Toscana
3	CUP assegnato	J51H23000060002
4	Costo e copertura finanziaria	€ 1.968.698,00 (costo totale intervento) € 984.349,00 (cofinanziamento: bilancio proprio FST) € _____ (cofinanziamento privato) € 984.349,00 (finanziamento FUNT - 2023)
5	Descrizione intervento e modalità previste per l'attuazione dell'intervento	<p><b>DESCRIZIONE DELL'INTERVENTO</b></p> <p>L'intervento si articola nelle seguenti quattro linee di azione:</p> <p><b>1. Sviluppo del Sistema digitale del turismo della Toscana</b></p> <p>Questa linea di intervento consiste nell'evoluzione dell'attuale Sistema digitale del turismo della Toscana, consistente in un complesso di applicativi e database dedicati al supporto alla gestione e promozione dell'offerta turistica della Toscana.</p> <p>Le attività previste riguardano attraverso i seguenti canali di accesso al SDT:</p> <ul style="list-style-type: none"> <li>● <b>Make</b> (make.visittuscany.com), attraverso cui si accede ai servizi dedicati ai soggetti della filiera del turismo della Toscana;</li> </ul>



- **Trade** (trade.visittuscany.com), attraverso cui si accede ai servizi dedicati agli intermediari nazionali ed internazionali del turismo interessati alla Toscana;
- **Media** (media.visittuscany.com), attraverso cui si accede ai servizi dedicati agli operatori media che vogliono raccontare la Toscana.

In particolare, il presente progetto è finalizzato a:

- Ampliare l'accesso al sistema SDT a nuove categorie di soggetti
- Ampliare i servizi del sistema stesso
- Aumentare i livelli di interoperabilità del sistema verso altri sistemi esterni.

## 2. Aggiornamento e manutenzione del portale di promozione turistica regionale

La seconda linea di intervento riguarda **Visit Tuscany** (visittuscany.com), il portale regionale della destinazione Toscana, attraverso cui sono erogati i servizi dedicati ai viaggiatori nazionali e internazionali.

L'intervento è finalizzato all'ottimizzazione delle performance in chiave digital marketing e dell'esperienza-utente.

## 3. Progettazione e realizzazione della piattaforma digitale per la Tuscany Guest Card

Questa terza attività assolve alla finalità di implementare nuovi sistemi e servizi in grado di:

- offrire **servizi digitali** al turista in destinazione, finalizzati al **miglioramento della sua esperienza di visita**, erogati dai diversi soggetti, pubblici e privati (es. servizi come la prenotazione di trasporti, attività, visite, eventi, servizi di assistenza etc; erogazione di informazioni personalizzate sulla base di gusti e preferenze espresse dall'utente)
- operare una **raccolta dei dati** dai diversi touch point della destinazione e organizzare la loro valorizzazione per il digital marketing e la business intelligence.

Pertanto, questo intervento consiste nella progettazione e sviluppo di una evoluzione tecnologica del SDT della Toscana che consenta di:

- attivare una App turista di grande facilità d'uso che costituisca un efficace assistente di viaggio per guidare il Visitatore







mettendogli a disposizione tutti i servizi e le risorse per vivere al meglio il territorio, integrate in una Card turistica;

- fornire ad attori fondamentali del progetto (operatori di strutture ricettive ed operatori di servizi) strumenti web di facile fruizione per il corretto utilizzo del back office della VisitTuscany Card, che abbiano impatto minimo sulla normale operatività delle loro attività e costituiscano, nello stesso tempo, valido ausilio alla promozione della propria offerta ed alla misurazione dei risultati;
- fornire allo Staff di Visit Tuscany efficaci strumenti per gestire tutti i processi legati all'operatività della card, facilitando inoltre l'analisi dei dati di esercizio e di misurazione
- costruire ed alimentare un patrimonio dati che possa costituire un fondamentale supporto ad attività di Business Intelligence, Data Mining e programmazione di azioni mirate a vantaggio del sistema turistico regionale;
- integrare i nuovi applicativi con sistemi esistenti in uso da parte di Regione Toscana e degli attori locali.

#### 4. Infrastrutture hardware e software a supporto

Potenziamento dell'infrastruttura tecnologica e accelerazione della trasformazione digitale dei processi trasversali a tutta l'organizzazione, a supporto di tutte le attività progettuali

#### MODALITÀ DI ATTUAZIONE

Le tre linee di progetto saranno gestite, sotto il profilo operativo, da un team di lavoro interno a Fondazione Sistema Toscana, supervisionato dal RUP.

Il team lavora a stretto contatto con gli uffici regionali e con l'Agenzia Toscana Promozione Turistica.

Per la realizzazione degli interventi saranno attivati i servizi tecnici relativi alle attività di project management/gestione e di progettazione tecnica.

Fondazione Sistema Toscana predisporrà altresì le opportune procedure di selezione dei fornitori per le attività di sviluppo, acquisto licenze e dotazioni hardware.

Per la realizzazione dell'intervento, Fondazione Sistema Toscana, agendo secondo le modalità dell'inhouse providing per il perseguimento delle finalità istituzionali della Regione Toscana,





		opera in ottemperanza al Codice degli Appalti (D.Lgs. 50/2016) e alle Linee Guida ANAC.
6	<b>Localizzazione intervento</b>	Toscana
7	<b>Risultati attesi</b>	<p>Sviluppo di nuove interfacce e funzionalità del Sistema digitale per il turismo della Toscana;</p> <p>Ampliamento delle categorie e del numero di utenti del Sistema digitale del turismo della Toscana;</p> <p>Sviluppo di una nuova architettura dell'informazione del portale di informazione e promozione turistica regionale;</p> <p>Progettazione e sviluppo di sistemi tecnologici a supporto della esperienza di visita in destinazione dei turisti;</p> <p>Realizzazione di nuove infrastrutture a supporto del lavoro del team di FST.</p>
8	<b>Responsabile del procedimento</b>	Francesco Palumbo (Direttore FST)

**Cronoprogramma:**

Fasi/tempo	Anno 2023					Anno 2024					Anno 2025				
<b>Progettazione fattibilità (consegna)</b> dal.....al .....	■	■				■	■								
<b>Progettazione definitiva ed esecutiva</b> dal .....al .....		■	■	■		■	■								
<b>Esecuzione</b> dal .....al .....		■	■	■		■	■	■	■	■	■	■			
<b>Rendicontazione (incluso collaudo e apertura al pubblico)</b> dal .....al .....				■									■	■	



DIREZIONE ATTIVITÀ PRODUTTIVE

*Fondo Unico Nazionale per il Turismo (FUNT) di conto capitale, istituito dall'art. 1, comma 368, della legge 30 dicembre 2021, n. 234 – annualità 2023*  
*Atto di programmazione per il triennio 2023-2025 (D.M. n. 8912 del 5/05/2023)*

**SCHEDA INTERVENTO**

**DENOMINAZIONE DELL'INTERVENTO:**

**“RECUPERO COMPLESSO CASSETTA DEI PULLEDRARI ”**

**Soggetto attuatore: UNIONE DI COMUNI MONTANI APPENNINO PISTOIESE**



1	Denominazione Intervento	<b>“RECUPERO COMPLESSO CASSETTA DEI PULLEDRARI ” INTERVENTO A</b>
2	Soggetto beneficiario	<b>UNIONE DI COMUNI MONTANI APPENNINO PISTOIESE</b>
3	CUP assegnato	<b>J67D23000000005</b>
4	Costo e copertura finanziaria	<b>1. costo totale intervento: € 2.700.000,00 2. contributo FUNT - 2023: € 1.350.00,00 3. cofinanziamento a carico UCAP: € 1.350.00,00</b>
5	Descrizione intervento e modalità previste per l'attuazione dell'intervento	<b>Intervento A</b> L'intervento riguarda il recupero strutturale e funzionale del fabbricato denominato Casetta Pulledrari da intendersi come nucleo originario di tutta l'area e sul quale fa perno tutto il progetto di riqualificazione con riferimento all'attività di Rifugio Escursionistico. Il progetto prevede il completo recupero sotto il profilo strutturale, di efficientamento energetico, di accessibilità a portatori di handicap, finalizzati alle attività ricettive di tipo escursionistico, didattico-ambientale, culturale facendo riferimento a sistemi educativi di corretto avvicinamento alla frequentazione della montagna. - Al piano terra troveranno sede il Bar Ristorante, i servizi anche per il personale, la cucina, il bivacco sempre aperto come da normativa; a nord verrà realizzato un modesto corpo di fabbrica destinato alla centrale termica a biomasse e la legnaia. - Al piano primo e secondo camere e camerate per gli escursionisti ed il gestore, (la struttura detiene 46 posti letto). A tutto questo dobbiamo aggiungere il vano scala e l'ascensore di collegamento ai vari piani, oltre alla scala antincendio adeguatamente schermata, che verrà realizzata sul fianco Est del corpo di fabbrica.
6	Localizzazione intervento	REGIONE TOSCANA - PROVINCIA DI PISTOIA – COMUNE DISAN MARCELLO PITEGLIO – FRAZIONE MARESCA – LOCALITA' CASSETTA DEI PULLEDRARI FORESTA DEL TESO – PAFR (Patrimonio Agricolo Forestale Regionale)  44.071005061107755, 10.854890051505008



7	Risultati attesi	<p>La realizzazione dell'intervento progettato e destinato al recupero del complesso Casetta dei Pulledreari, posto nella Foresta del Teso, con destinazione a Rifugio, si pone di raggiungere i seguenti risultati:</p> <ul style="list-style-type: none"> <li>- incrementazione del turismo didattico, della didattica dell'ambiente, delle attività di studio e ricerca;</li> <li>- presenza di struttura ricettiva di supporto all'attività escursionistica su sentieri di interesse nazionale ed interregionale (G.E.A., Sentiero 00, Sentiero Italia), con conseguente realizzazione di una rete con le altre strutture ricettive di crinale (Rifugio del Montagnaro – Rifugio Portafranca)</li> <li>- realizzazione di area e struttura per Terapia Forestale;</li> <li>- accessibilità dell'area e della struttura a soggetti con ridotta capacità motoria;</li> <li>- impiego di materiali, tecniche e tipologie legate al contesto locale ed espressione dei saperi del territorio;</li> <li>- valorizzazione di aspetti della cultura immateriale, antropologica e dei principi identitari della comunità locale;</li> <li>- priorità a manufatti e sistemi educativi di avvicinamento alla frequentazione della montagna;</li> <li>- convenzioni con associazioni di settore del tempo libero - terzo settore.</li> </ul>
8	Responsabile del procedimento	Tamburini Cecilia



**Cronoprogramma:**

Fasi/tempo	Anno 2023					Anno 2024					Anno 2025						
<b>Progettazione fattibilità (consegna)</b> dal.....al .....																	
<b>Progettazione definitiva ed esecutiva</b> dal 30/08/2022 al 30/08/2023																	
<b>Esecuzione</b> dal 01/03/2024 al 30/04/2025																	
<b>Rendicontazione (incluso collaudo e apertura al pubblico)</b> dal 01/05/2025 al 31/12/2025																	

*Firma del rappresentante legale:*  
*Marcello Danti*





## DIREZIONE ATTIVITÀ PRODUTTIVE

Fondo Unico Nazionale per il Turismo (FUNT) di conto capitale, istituito dall'art. 1, comma 368, della legge 30 dicembre 2021, n. 234 – annualità 2023

Atto di programmazione per il triennio 2023-2025 (D.M. n. 8912 del 5/05/2023)

**SCHEDA INTERVENTO aggiornamento al 08/08/2023**

## DENOMINAZIONE DELL'INTERVENTO:

**“RIQUALIFICAZIONE E VALORIZZAZIONE PARCO TERMALE FUCOLI”**

Soggetto attuatore: **COMUNE DI CHIANCIANO TERME**

1	Denominazione Intervento	<b>“RIQUALIFICAZIONE E VALORIZZAZIONE PARCO TERMALE FUCOLI”</b>
2	Soggetto beneficiario	<b>COMUNE DI CHIANCIANO TERME</b>
3	CUP assegnato	<b>F19F23003010005</b>
4	Costo e copertura finanziaria	<p>1. costo totale intervento: <b>€ 500.000</b></p> <p>2. contributo FUNT - 2023: <b>€ 250.000</b></p> <p>3. cofinanziamento a carico del Comune: <b>€ 250.000</b></p>
5	Descrizione intervento e modalità previste per l'attuazione dell'intervento	<b>Riqualificazione e valorizzazione del Parco Fucoli mediante interventi di: rinnovamento area giochi ludici e mini golf, installazione palestra fitness outdoor, realizzazione collegamento pedonale funzionale coperto delle strutture congressuali/convegnistiche (PalaMPS/Meet Chianciano), riqualificazione dei percorsi pedonali, dei giardini e del verde</b>
6	Localizzazione intervento	<b>Parco Fucoli - Via Baccelli/Via delle Terme - Chianciano Terme</b>
7	Risultati attesi	<b>Implementare i servizi e le infrastrutture al fine di favorire il rafforzamento dell'offerta turistica con obiettivo di rendere strutturale la crescita economica legata al turismo del territorio</b>
8	Responsabile del procedimento	<b>Ing. Danilo Volpini Saraca (Responsabile di Servizio LLPP - Comune di Chianciano Terme)</b>



**Cronoprogramma:**

Fasi/tempo	Anno 2023					Anno 2024					Anno 2025				
<b>Progettazione fattibilità (consegna)</b> Dal 01/10/2023 al 31/12/2023				X	X										
<b>Progettazione definitiva ed esecutiva</b> dal 01/01/2024 al 30/03/2024						X	X								
<b>Esecuzione</b> dal 01/04/2024 al 31/12/2024								X	X	X	X				
<b>Rendicontazione (incluso collaudo e apertura al pubblico)</b> dal 01/01/2025 al 28/02/2025											X				

AOGRT / AD Prot. 0382377 Data 08/08/2023 ore 10:31 Classifica L.050.030.

*Firma del rappresentante legale*  
 Sindaco del Comune di Chianciano Terme  
 Andrea Marchetti







## DIREZIONE ATTIVITÀ PRODUTTIVE

**Fondo Unico Nazionale per il Turismo (FUNT) di conto capitale, istituito dall'art. 1, comma 368, della legge 30 dicembre 2021, n. 234 – annualità 2023**  
**Atto di programmazione per il triennio 2023-2025 (D.M. n. 8912 del 5/05/2023)**

SCHEDA INTERVENTO

DENOMINAZIONE DELL'INTERVENTO:

**“RIQUALIFICAZIONE DEL CENTRO TERMALE DI EQUI TERME”**Soggetto attuatore: **COMUNE DI FIVIZZANO**

1	Denominazione Intervento	<b>“RIQUALIFICAZIONE DEL CENTRO TERMALE DI EQUI TERME”</b>
2	Soggetto beneficiario	<b>“COMUNE DI FIVIZZANO”</b>
3	CUP assegnato	<b>PROV0000039980</b>
4	Costo e copertura finanziaria	<b>1. costo totale intervento: € 630.000,00</b> <b>2. contributo FUNT - 2023: € 315.000,00</b> <b>3. cofinanziamento a carico del Comune: € 315.000,00</b>
5	Descrizione intervento e modalità previste per l'attuazione dell'intervento	<p>Il presente progetto è finalizzato alla riqualificazione e rilancio di una struttura destinata a CENTRO TERMALE esistente già dal 1920.</p> <p>La condizione attuale dell'immobile risulta bisognosa di manutenzione e di aggiornamento sia estetico che impiantistico data la datazione delle ultime opere di ristrutturazione degli anni '80.</p> <p>Si prevede il recupero di spazi da destinare a nuovi servizi e prestazioni terapeutiche, per integrare le cure di balneoterapia e inalazioni fornite nel padiglione esistente, la riqualificazione e il completamento dell'offerta termale, il pieno utilizzo degli impianti anche nei periodi dell'anno tradizionalmente di minor afflusso.</p> <p>L'intervento vuole rinnovare il tutto apportando modifiche necessarie per adeguare la struttura alla condizione attuale della struttura e del mercato, in modo da promuovere e dare ripartenza a tutto il contesto termale presente.</p>
6	Localizzazione intervento	<b>VIA NOCE VERDE – EQUI TERME</b>



7	<b>Risultati attesi</b>	<p>Rinnovo e riqualificazione totale della struttura e del contesto in cui si trova.</p> <p>Riconduzione della struttura agli standard odierni di contenimento energetico.</p> <p>Rilancio economico della struttura con conseguenze positive anche del centro urbano di Equi Terme.</p>
8	<b>Responsabile del procedimento</b>	<b>DOTT. GEOL. GERMANO GINESI</b>

**Cronoprogramma:**

Fasi/tempo	Anno 2023					Anno 2024					Anno 2025				
<b>Progettazione fattibilità (consegna)</b> Già eseguito progetto PFTE In data 23.03.2023															
<b>Progettazione definitiva ed esecutiva</b> dal 01.09.2023 al 31.10.2023															
<b>Esecuzione</b> dal 01.12.2023 .al 31.05.2024.															
<b>Rendicontazione (incluso collaudo e apertura al pubblico)</b> dal 01.06.2024.al 30.06.2024.															

Firma del rappresentante legale:  
 Firmato digitalmente  
 Sindaco Gianluigi Giannetti



REGIONE TOSCANA



Giunta Regionale

**Direzione Attività Produttive**





## DIREZIONE ATTIVITÀ PRODUTTIVE

**Fondo Unico Nazionale per il Turismo (FUNT) di conto capitale, istituito dall'art. 1, comma 368, della legge 30 dicembre 2021, n. 234 – annualità 2023**  
**Atto di programmazione per il triennio 2023-2025 (D.M. n. 8912 del 5/05/2023)**

SCHEDA INTERVENTO

## DENOMINAZIONE DELL'INTERVENTO:

**“PARCO DELLE TERME – percorso benessere all'interno del parco comunale di Gambassi Terme”**

**Soggetto attuatore: COMUNE DI GAMBASSI TERME**

1	Denominazione Intervento	<b>“PARCO DELLE TERME – percorso benessere all'interno del parco comunale di Gambassi Terme”</b>
2	Soggetto beneficiario	<b>Comune di Gambassi Terme</b>
3	CUP assegnato	<b>F45B23000170004</b>
4	Costo e copertura finanziaria	<b>1. costo totale intervento: € 400.000,00</b> <b>2. contributo FUNT - 2023: € 200.000,00</b> <b>3. cofinanziamento a carico del Comune: € 200.000,00</b>
5	Descrizione intervento e modalità previste per l'attuazione dell'intervento	Realizzazione di un percorso attrezzato all'interno del parco comunale in correlazione tra lo Stabilimento Termale esistente, il parco comunale e agli attrattori del centro storico di Gambassi Terme
6	Localizzazione intervento	Gambassi Terme – Piazza Di Vittorio / Via Garibaldi / Piazza Roma
7	Risultati attesi	Valorizzazione e riqualificazione del Parco Termale intorno allo Stabilimento termale di Gambassi Terme Arricchire l'offerta turistica e le opportunità di fruizione delle risorse a beneficio delle numerose strutture ricettive presenti sul territorio. Migliorare la fruibilità barrier-free dei percorsi pedonali di collegamento tra gli elementi attrattori del Capoluogo di Gambassi Terme (Terme-Centro)



		Storico-Parco Comunale-Museo-Biblioteca-Impianti Sportivi).
<b>8</b>	<b>Responsabile del procedimento</b>	Il responsabile dell'Ufficio Comune Gestione del Territorio di Gambassi terme e Montaione - Arch. Ettore Ursini

**Cronoprogramma:**

Fasi/tempo	Anno 2023					Anno 2024					Anno 2025				
<b>Progettazione fattibilità (consegna)</b> Dal 01/06/2023 al 15/06/2023			X												
<b>Progettazione definitiva ed esecutiva</b> dal 01/07/2023 al 01/12/2023				X	X	X									
<b>Esecuzione</b> dal 01/01/2024 al 31/12/2024						X	X	X	X	X	X				
<b>Rendicontazione (incluso collaudo e apertura al pubblico)</b> dal 01/01/2025 al 28/02/2025											X				

Firma del rappresentante legale:

Paolo Campinoti





## DIREZIONE ATTIVITÀ PRODUTTIVE

Fondo Unico Nazionale per il Turismo (FUNT) di conto capitale, istituito dall'art. 1, comma 368, della legge 30 dicembre 2021, n. 234 - annualità 2023  
Atto di programmazione per il triennio 2023-2025 (D.M. n. 8912 del 5/05/2023)

SCHEDA INTERVENTO

## DENOMINAZIONE DELL'INTERVENTO:

MANCIANO: DALLE ACQUE TERMALI ALLO SVILUPPO DELLA DESTINAZIONE TURISTICA \_

Soggetto attuatore: COMUNE DI MANCIANO

1	Denominazione Intervento	MANCIANO: DALLE ACQUE TERMALI ALLO SVILUPPO DELLA DESTINAZIONE TURISTICA _
2	Soggetto beneficiario	COMUNE DI MANCIANO
3	CUP assegnato	H83D23000050006
4	Costo e copertura finanziaria	1. costo totale intervento: B 200.000,00 2. contributo FUNT- Regionale Linea 3 - 2023: B 100.000,00 3. cofinanziamento a carico del Comune: B 100.000,00
5	Descrizione intervento e modalità previste per l'attuazione dell'intervento	Realizzazione, completamento e messa in sicurezza della rete di percorsi pedonali e cicloturistici di collegamento tra le aree termali e i centri storici di Manciano e delle principali frazioni (Montemerano, Saturnia, Poggio Capanne, Poggio Murella, Marsiliana); Valorizzazione di suddetti percorsi attraverso pannelli informativi (storici, naturalistici e culturali)



		<p>Valorizzazione dei percorsi attraverso installazioni di attrezzi per attività motoria gratuita outdoor, colonnine di ricarica per e-bikes, miglioramento e promozione dell'utilizzo di biciclette, e-bikes, e mezzi non inquinanti per turisti e cittadini;</p> <p>Ampliamento e miglioramento dell'ecosistema digitale e non digitale di informazione turistica multilingue, con l'acquisto di infrastrutture come CRM di destinazione, deep learning tools di destinazione e adozione di progettualità di animazione digitale di destinazione</p>
6	Localizzazione intervento	<p>Rete di percorsi pedonali e cicloturistici presenti nel comune di Manciano a collegamento del parco e delle aree termali con le frazioni di Manciano, Saturnia, Montemerano, Marsiliana, Poggio Capanne, Poggio Murella; infrastruttura digitale e non digitale turistica comunale;</p>
7	Risultati attesi	<p>L'installazione di pannelli e materiale informativo lungo i percorsi pedonali e cicloturistici - finalizzata a migliorare la conoscenza integrale e la fruizione turistica complessiva della destinazione, connotata dalla presenza di acque termali e di processi geologici diffusamente distribuiti, ma caratterizzata anche da un'ampia offerta culturale, naturalistica ed enogastronomica, in grado di ampliare il raggio di interesse per la destinazione stessa;</p> <p>L'installazione di attrezzi per l'attività motoria gratuita outdoor - finalizzata a connotare maggiormente sul tema del benessere naturale la destinazione Manciano, in armonia con la natura e con le risorse naturali che rendono conosciuta Saturnia in tutto il mondo da sempre;</p> <p>L'ampliamento dell'ecosistema digitale e non digitale di informazione turistica - finalizzato ad ottenere una migliore fruizione turistica di tutto il territorio, a partire dalle aree termali ma che sia rivolta a più mercati turistici, con interessi e idiomi diversi, al fine di descrivere non parzialmente la destinazione, riqualificando la propria offerta turistica nella sua interezza ed incrementando lo sviluppo socio-economico della destinazione poiché coinvolge tutti gli stakeholder turistici. L'utilizzo di CRM di destinazione e di tools di lettura dati con intelligenza artificiale consentirà inoltre di effettuare scelte di valorizzazione maggiormente mirate, con minori sprechi e più certezza di efficacia dei risultati-</p>
8	Responsabile del procedimento	<p>DOTT.SSA SARTUCCI FRANCESCA RESP. UFFICIO LL.PP. E MANUTENZIONI DELL'ENTE</p>



Cronoprogramma:

Fasi/tempo	Anno 2023					Anno 2024					Anno 2025					
Progettazione fattibilità (consegna) Dal 1/10 al 31/12/2023				X	X											
Progettazione definitiva ed esecutiva Dal 01/01/2024 .al 30/04/2024						X	X									
Esecuzione Dal 1/09/2024 al 30/06/2025											X	X	X	X	X	
Rendicontazione (incluso collaudo e apertura al pubblico) Dal 30/06//2025 AI 31/12/2025															X	X

Firma del rappresentante legale:  
MIRCO MORINI







## DIREZIONE ATTIVITÀ PRODUTTIVE

**Fondo Unico Nazionale per il Turismo (FUNT) di conto capitale, istituito dall'art. 1, comma 368, della legge 30 dicembre 2021, n. 234 – annualità 2023**  
**Atto di programmazione per il triennio 2023-2025 (D.M. n. 8912 del 5/05/2023)**

SCHEDA INTERVENTO

## DENOMINAZIONE DELL'INTERVENTO:

**“RIQUALIFICAZIONE AREA VERDE “IL CAMPINO” A SANT’ALBINO DI MONTEPULCIANO”**

**Soggetto attuatore: COMUNE DI MONTEPULCIANO**

1	Denominazione Intervento	<b>“RIQUALIFICAZIONE AREA VERDE “IL CAMPINO” A SANT’ALBINO DI MONTEPULCIANO”</b>
2	Soggetto beneficiario	<b>COMUNE DI MONTEPULCIANO</b>
3	CUP assegnato	<b>B71B21006740004</b>
4	Costo e copertura finanziaria	<b>1. costo totale intervento: € 260.000,00</b> <b>2. contributo FUNT - 2023: € 130.000,00</b> <b>3. cofinanziamento a carico del Comune: € 130.000,00</b>
5	Descrizione intervento e modalità previste per l'attuazione dell'intervento	L'Amministrazione Comunale intende realizzare su una particella di proprietà del Comune di Montepulciano un'area attrezzata completa di:  Struttura polifunzionale  Campo polivalente  Giochi per bambini  Accessibilità



		Spazio spettacoli  In buona sostanza sarà realizzata un'area per attività ludico-ricreative a servizio della frazione termale di sant'Albino di Montepulciano, le strutture presenti nella suddetta area saranno utilizzate sia dagli abitanti della frazione che dagli avventori della struttura termale.
6	<b>Localizzazione intervento</b>	Via dei Pini a sant'Albino di Montepulciano
7	<b>Risultati attesi</b>	Miglioramento sostanziale delle opportunità ludico-ricreative sia per gli avventori della struttura termale che per gli abitanti di sant'Albino.
8	<b>Responsabile del procedimento</b>	Dott. Ing. Rosati Roberto

**Cronoprogramma:**

Fasi/tempo	Anno 2023					Anno 2024					Anno 2025				
<b>Progettazione fattibilità (consegna)</b>  approvata con delibera della G.C. N° 200 del 25 Ottobre 2021															
<b>Progettazione definitiva ed esecutiva</b>  redatta, sarà approvata a breve															
<b>Esecuzione</b>  dal 1 dicembre 2023 al 30 maggio 2024															
<b>Rendicontazione (incluso collaudo e apertura al pubblico)</b>  dal 30 maggio 2024 al 31 luglio 2024 .....															

AOGRT / AD Prot. 0279659 Data 14/06/2023 ore 13:15 Classifica L.050.030.

Firma del rappresentante legale:



REGIONE TOSCANA



Giunta Regionale

**Direzione Attività Produttive**





## DIREZIONE ATTIVITÀ PRODUTTIVE

**Fondo Unico Nazionale per il Turismo (FUNT) di conto capitale, istituito dall'art. 1, comma 368, della legge 30 dicembre 2021, n. 234 – annualità 2023**  
**Atto di programmazione per il triennio 2023-2025 (D.M. n. 8912 del 5/05/2023)**

SCHEDA INTERVENTO

## DENOMINAZIONE DELL'INTERVENTO:

**“RECUPERO E COMPLETAMENTO TERME DI CAVEZZANA D’ANTENA”**

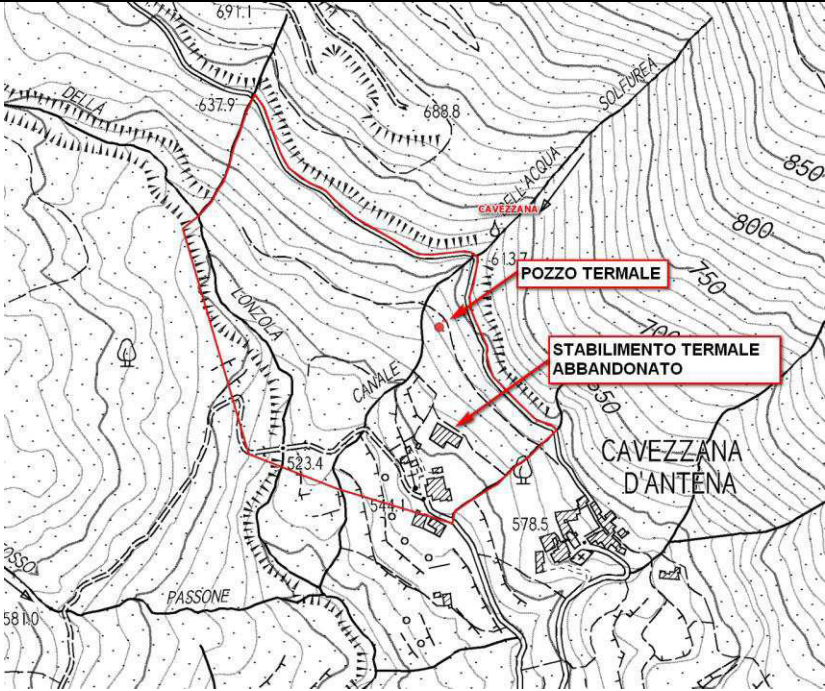

**Soggetto attuatore: COMUNE DI PONTREMOLI**

1	Denominazione Intervento	<b>“Recupero e completamento terme di Cavezzana D’Antena”</b>
2	Soggetto beneficiario	<b>Comune di Pontremoli</b>
3	CUP assegnato	<b>E15J23000040006</b>
4	Costo e copertura finanziaria	<b>1. costo totale intervento: € 950.000,00</b> <b>2. contributo FUNT - 2023: € 475.000,00</b> <b>3. cofinanziamento a carico del Comune: € 475.000,00</b>
5	Descrizione intervento e modalità previste per l’attuazione dell’intervento	<p><b>Terme di Cavezzana (Pontremoli)</b></p> <p>La risorsa termale di Cavezzana d’Antena era nota da tempo per la presenza di piccole sorgenti sulfure, ma solo negli anni ‘80 del secolo scorso, grazie alla perforazione di un pozzo profondo, fu captata la falda termale. Successivamente venne rilasciata dalla Regione la concessione per lo sfruttamento (DPGR 422/1993) dando così avvio al progetto termale con la previsione di realizzazione di un centro termale di 450mq, approvato dal comune nel 1996.</p> <p>I lavori di costruzione arrivarono fino alla realizzazione dello scheletro della struttura e della copertura, e furono poi interrotti nei primi anni 2000, e mai ripresi, tant’è che oggi rimane abbandonata la struttura incompleta (vedasi</p>



	<p>foto). Il progetto prevedeva anche un ampliamento con la realizzazione di palestra, piscina e servizi connessi.</p> <p>Tutta l'area è di proprietà del comune di Pontremoli.</p> <p>La concessione è stata rinnovata nel 2020 in previsione di utilizzare la risorsa presso il piccolo centro termale "Terme di Montelungo" lungo la strada statale Cisa presso l'omonima località e distante dalla fonte oltre 2 km. Tale stabilimento è stato attivo per un paio di stagioni, al momento è chiuso e non sia ha notizia sulla sua eventuale riapertura.</p> <p>Cavezzana d'Antena è un antico borgo di poche case, che sta avendo una piccola rinascita grazie al fatto che è attraversato dal cammino della via Francigena. E' infatti in aumento l'offerta di ospitalità per il pernottamento dei pellegrini, mediante ristrutturazioni di iniziativa privata delle vecchia case.</p> <p><b>Tabella di sintesi della risorsa termale "Cavezzana"</b></p> <p>Località <b>Cavezzana d'Antena – Pontremoli (MS)</b></p> <p>Titolare concessione Comune di Pontremoli</p> <p>Superficie concessione (ettari) 9,01</p> <p>N° Opere di presa 1 pozzo</p> <p>Portata (l/s) 5,3</p> <p>Temperatura acqua 18° - 19°</p> <p>Caratteristiche acqua Bicarbonato-alcaline-sulfureo-florurate</p> <p>Indicazioni Terapeutiche Cure inalatorie: Bronchiti croniche, sinusiti, rinosinusiti croniche, rinopatia vasomotoria, faringotracheiti;</p> <p>Fanghi: Osteoartrosi, reumatismi extrarticolari;</p> <p>Bagni: Eczemi o dermatite atopica, acne, dermatite seborroica, psoriasi.</p> <p>Viabilità di interesse più prossima</p> <p>SS. CISA (innesto più vicino a 2,5km)</p> <p>Autostrada Spezia-Parma (casello Pontremoli a 13km)</p> <p>Ferrovia (Stazione di Pontremoli a 10km)</p> <p>Via Francigena (attraversa la località)</p> <p>Via del Volto Santo (da Pontremoli, si connette tramite la via Francigena)</p> <p><b>Ipotesi d'intervento Realizzazione di un centro termale a partire dal recupero della struttura comunale abbandonata.</b></p>
--	---



	 
<p><b>6</b> Localizzazione intervento</p>	<p>Comune di Pontremoli località Cavezzana d'Antena inferiore</p>
<p><b>7</b> Risultati attesi</p>	<p>Disporre di una struttura termale atta all'erogazione di servizi sanitari coerenti con le caratteristiche dell'acqua sulfurea già disponibile presso tale struttura. Disporre di una piccola quota di accoglienza temporanea. Realizzazione di un palestra per at-</p>



		tività sportiva di base, una piscina per attività terapeutica mediante impiego di acqua sulfurea fruibile lungo tutto l'arco dell'anno; realizzazione di una piscina per attività sportive
<b>8</b>	<b>Responsabile del procedimento</b>	Ing. Roberto Bertolini

**Cronoprogramma:**

Fasi/tempo	Anno 2023					Anno 2024					Anno 2025					
<b>Progettazione fattibilità (consegna)</b> Dal 01/07/2023 al 31/08/2023					X											
<b>Progettazione definitiva ed esecutiva</b> dal 01/09/2023 al 31/10/2023			X	X												
<b>Esecuzione</b> dal 01/01/2024 .al 31/12/2024.						X	X	X	X	X	X					
<b>Rendicontazione (incluso collaudo e apertura al pubblico)</b> dal 01/01/2025 al 31/01/2025.											X					

*Firma del rappresentante legale:*





## DIREZIONE ATTIVITÀ PRODUTTIVE

**Fondo Unico Nazionale per il Turismo (FUNT) di conto capitale, istituito dall'art. 1, comma 368, della legge 30 dicembre 2021, n. 234 – annualità 2023**

**Atto di programmazione per il triennio 2023-2025 (D.M. n. 8912 del 5/05/2023)**

SCHEDA INTERVENTO

## DENOMINAZIONE DELL'INTERVENTO:

**“RIQUALIFICAZIONE PARCO TERMALE ANTICA QUERCIOLOAIA E PARCO DELL'ACQUA”**

**Soggetto attuatore: COMUNE DI RAPOLANO TERME.**

1	Denominazione Intervento	<b>“RIQUALIFICAZIONE PARCO TERMALE ANTICA QUERCIOLOAIA E PARCO DELL'ACQUA ”</b>
2	Soggetto beneficiario	<b>COMUNE DI RAPOLANO TERME</b>
3	CUP assegnato	<b>B97B20012250004</b>
4	Costo e copertura finanziaria	<b>1. costo totale intervento: € 250.000,00</b> <b>2. contributo FUNT - 2023: € 125.000,00</b> <b>3. cofinanziamento a carico del Comune: € 125.000,00</b>
5	Descrizione intervento e modalità previste per l'attuazione dell'intervento	<b>Nuovo approvvigionamento idrico sostenibile.</b> L'intervento prevede la realizzazione dell'approvvigionamento irriguo per la valorizzazione dei Parchi Termali: dalla Diga del Calcione al Parco Termale di Terme Antica Querciolaia e al Parco dell'Acqua. Tutto ciò al fine di rilanciare i manti erbosi,, le emergenze floreali e arbustifere caratteristiche delle Crete Senesi, come elemento rilevante per l'attrattività termale e gli eventi complementari.
6	Localizzazione intervento	<b>RAPOLANO TERME – Parco Termale Antica Querciolaia e Parco dell'Acqua</b>





Giunta Regionale

Direzione Attività Produttive

7	<b>Risultati attesi</b>	Miglioramento attrattività termale e attrattività per l'utenza
8	<b>Responsabile del procedimento</b>	Sauro Malentacchi

**Cronoprogramma:**

Fasi/tempo	Anno 2023						Anno 2024						Anno 2025					
<b>Progettazione fattibilità (consegna)</b> dal ..... al ..... Già elaborata																		
<b>Progettazione definitiva ed esecutiva</b> dal ..... al ..... Già definita																		
<b>Esecuzione</b> dal 2023 al 2024	X	X	X	X	X	X	X	X	X	X	X	X						
<b>Rendicontazione (incluso collaudo e apertura al pubblico)</b> dal ..... al ..... Entro Dicembre 2024	X	X	X	X	X	X	X	X	X	X	X	X						

Rapolano Terme, 15.06.2023



Firma del Rappresentante legale:  
 Il Sindaco  
 Alessandro Starnini





## DIREZIONE ATTIVITÀ PRODUTTIVE

**Fondo Unico Nazionale per il Turismo (FUNT) di conto capitale, istituito dall'art. 1, comma 368, della legge 30 dicembre 2021, n. 234 – annualità 2023**  
**Atto di programmazione per il triennio 2023-2025 (D.M. n. 8912 del 5/05/2023)**

**SCHEDA INTERVENTO****DENOMINAZIONE DELL'INTERVENTO:**

“LE TERME DI BAGNO VIGNONI - IL PARCO DEI MULINI. PROGETTO DI FATTIBILITÀ TECNICO-ECONOMICA PER L'IMPLEMENTAZIONE DELL'ACCESSIBILITÀ' ATTRAVERSO OPERE DI MANUTENZIONE STRAORDINARIA E REALIZZAZIONE DI UN PERCORSO TURISTICO DIGITALE E TATTILE”

**Soggetto attuatore: COMUNE DI SAN QUIRICO D'ORCIA**

1	<b>Denominazione Intervento</b>	LE TERME DI BAGNO VIGNONI - IL PARCO DEI MULINI. PROGETTO DI FATTIBILITÀ TECNICO-ECONOMICA PER L'IMPLEMENTAZIONE DELL'ACCESSIBILITÀ' ATTRAVERSO OPERE DI MANUTENZIONE STRAORDINARIA E REALIZZAZIONE DI UN PERCORSO TURISTICO DIGITALE E TATTILE
2	<b>Soggetto beneficiario</b>	<b>COMUNE DI SAN QUIRICO D'ORCIA</b>
3	<b>CUP assegnato</b>	E47B23000030005
4	<b>Costo e copertura finanziaria</b>	<p><b>1. costo totale intervento: € 53.000,00</b></p> <p><b>2. contributo FUNT - 2023: € 26.500,00</b></p> <p><b>3. cofinanziamento a carico del Comune: € 26.500,00</b></p>
5	<b>Descrizione intervento e modalità previste per l'attuazione dell'intervento</b>	<p>L'intervento è destinato alla valorizzazione ed alla riqualificazione del parco termale di Bagno Vignoni e del Parco dei Mulini.</p> <p>Prevede tre linee d'intervento:</p> <p>Linea 1 - potenziamento dell'informazione turistica con il nuovo portale <a href="http://www.visitbagnovignoni.it">www.visitbagnovignoni.it</a></p> <p>Linea 2 - realizzazione pannellistica per la visita turistica, integrata con QR Code e realizzazione di stampe 3D e mappe tattili per l'esperienza conoscitiva di ipovedenti e ciechi</p> <p>Linea 3 - manutenzione straordinaria dei goredelli del Parco dei Mulini e degli allestimenti interni ai mulini ipogei</p>



6	<b>Localizzazione intervento</b>	Bagno Vignoni
7	<b>Risultati attesi</b>	<p>Il progetto vuole rappresentare un nuovo punto di partenza per lo sviluppo turistico dell'area, punto di riferimento di una destinazione turistica trasversale rappresentata dal termale toscano, che negli ultimi anni ha visto un forte aumento di presenze turistiche e del wellness, interessate al borgo di Bagno Vignoni ed al Parco dei Mulini.</p> <p>Le linee progettuali sono propedeutiche alla realizzazione delle politiche di sviluppo e promozione del Territorio che ne garantiranno una valorizzazione culturale, didattica e turistica, consci dell'alto valore che la stessa sta acquisendo con il passare del tempo.</p> <p>Con l'attuazione del progetto si raggiungeranno i seguenti obiettivi, corrispondenti alle tre linee d'intervento:</p> <ul style="list-style-type: none"> <li>· incremento dello Smart Tourism per l'attrattività, la sicurezza e la tutela culturale e naturalistica</li> <li>· miglioramento dell'accessibilità</li> <li>· manutenzione straordinaria gallerie del Parco dei Mulini ed arredi interni dei mulini</li> </ul> <p>a diretto sostegno del turismo termale, con positive ricadute sull'economia locale.</p>
8	<b>Responsabile del procedimento</b>	Ing. Lidia d'Errico

**Cronoprogramma:**

Fasi/tempo	Anno 2023					Anno 2024					Anno 2025				
<b>Progettazione fattibilità (consegna)</b> Dal 29/12/2021 al 30/09/2023															
<b>Progettazione definitiva ed esecutiva</b> dal 29/12/2021 al 30/09/2023															
<b>Esecuzione</b> dal 29/12/2021 al 28/02/2024															
<b>Rendicontazione (incluso collaudo e apertura al pubblico)</b> dal 31/12/2023 al 28/02/2024															

Firma del rappresentante legale:



REGIONE TOSCANA



Giunta Regionale

Direzione Attività Produttive

## DIREZIONE ATTIVITÀ PRODUTTIVE

**Fondo Unico Nazionale per il Turismo (FUNT) di conto capitale, istituito dall'art. 1, comma 368, della legge 30 dicembre 2021, n. 234 – annualità 2023**  
**Atto di programmazione per il triennio 2023-2025 (D.M. n. 8912 del 5/05/2023)**

SCHEDA INTERVENTO

DENOMINAZIONE DELL'INTERVENTO:

***“RIQUALIFICAZIONE DEL PERCORSO PEDONALE STORICO NEL BORGO DI MONTICIANO  
 TRA VIA DELLE FONTI E PORTA MAREMMANA”***

Soggetto attuatore: COMUNE DI MONTICIANO

1	Denominazione Intervento	<b><i>“RIQUALIFICAZIONE DEL PERCORSO PEDONALE STORICO NEL BORGO DI MONTICIANO TRA VIA DELLE FONTI E PORTA MAREMMANA”</i></b>
2	Soggetto beneficiario	<b>COMUNE DI MONTICIANO</b>
3	CUP assegnato	E15F23000120005
4	Costo e copertura finanziaria	<b>1. costo totale intervento: € 80.000,00</b> <b>2. contributo FUNT - 2023: € 40.000,00</b> <b>3. cofinanziamento a carico del Comune: € 40.000,00</b>
5	Descrizione intervento e modalità previste per l'attuazione dell'intervento	L'intervento prevede la lastricatura e la realizzazione dell'impianto di illuminazione della passeggiata del tratto del Borgo di Monticiano che collega la via delle Fonti alla porta Maremmana.
6	Localizzazione intervento	Tratto di percorso pedonale che collega via delle fonti e porta maremmana

REGIONE TOSCANA



Giunta Regionale

**Direzione Attività Produttive**

<b>7</b>	<b>Risultati attesi</b>	Miglioramento della qualità percettiva dei visitatori del borgo antico di Monticiano
<b>8</b>	<b>Responsabile del procedimento</b>	Ing. Alessandro Valtriani

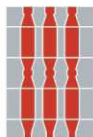
**Cronoprogramma:**

Fasi/tempo	Anno 2023					Anno 2024					Anno 2025				
<b>Progettazione fattibilità (consegna)</b> Dal 15 settembre al 1 novembre				X											
<b>Progettazione definitiva ed esecutiva</b> dal 15 gennaio al 15 maggio								X							
<b>Esecuzione</b> dal 15 luglio al 15 novembre									X						
<b>Rendicontazione (incluso collaudo e apertura al pubblico)</b> dal 15 gennaio al 30 marzo											X				

AOGRT / AD Prot. 0281188 Data 15/06/2023 ore 08:42 Classifica L.050.030.

*Firma del rappresentante legale:  
Alessio Serragli*





# Regione Umbria

DIREZIONE RISORSE PROGRAMMAZIONE CULTURA E TURISMO

Servizio Turismo Sport e Film Commission

*Fondo Unico Nazionale per il Turismo (FUNT) di conto capitale, istituito dall'art. 1, comma 368, della legge 30 dicembre 2021, n. 234 e Atto di programmazione (D.M. 8912 del 05/05/2022).*

## SCHEDA INTERVENTO

TITOLO DELL'INTERVENTO:

**"LUPO DI GUBBIO"**

<b>Denominazione Progetto</b>	Lupo di Gubbio
<b>Soggetto beneficiario</b>	SEMINARIO DIOCESANO DI GUBBIO – ENTE ECCLESIASTICO CIVILMENTE RICONOSCIUTO
<b>CUP assegnato</b>	I34I23000000008
<b>Costo e copertura finanziaria</b>	Costo progetto <b>€ 450.412,00</b>  Copertura finanziaria <b>€ 200.000,00</b> (Co-finanziamento FUNT)  € 250.412,00 (Co-finanziamento SEMINARIO DIOCESANO DI GUBBIO)
<b>Descrizione progetto</b>	<b>Obiettivo</b> <ul style="list-style-type: none"><li>- Rafforzare la potenzialità ricettiva per pellegrini e visitatori del Sentiero di Francesco (LaVerna-Assisi), anche in vista dei prossimi appuntamenti di Anniversari Francescani e Giubileo 2025;</li><li>- realizzare un vero e proprio centro di formazione ed informazione sulla Via</li></ul>



di Francesco, in stretta collaborazione con il servizio diocesano "Piccola Accoglienza", per dare alla Via di Francesco, tappa di Gubbio, la possibilità di contare su un centro di coordinamento strutturato delle varie realtà di accoglienza che fanno riferimento alla Chiesa Eugubina e di promozione, anche attraverso la realizzazione di attività di approfondimento e studio del turismo lento e del pellegrinaggio a piedi ed in bicicletta, che sarà possibile grazie alla realizzazione della nuova sala convegni/meeting.

Con la realizzazione del progetto, dunque, la tappa eugubina della via di Francesco LaVerna-Assisi potrà contare su una rinnovata ed ampliata offerta di ricettività specificamente indirizzata ai pellegrini ed in particolare a chi percorre in bicicletta la Via di Francesco, dato la prossima apertura della ciclovia Montecorona-Gubbio che passa proprio di fronte alla struttura del Seminario Diocesano. La realizzazione del progetto, inoltre, garantirà un maggiore coordinamento delle attività di accoglienza dei pellegrini da parte delle strutture ecclesiali eugubine.

#### **Situazione di partenza**

Struttura alberghiera riaperta a marzo 2023 dopo la realizzazione di lavori di ristrutturazione su piano terra e piano primo la realizzazione di camere e sala ristorante.

#### **Tipologia di intervento con sintesi dei lavori previsti**

Il nuovo intervento si prefigge lo scopo di rifunzionalizzare un'ulteriore parte del piano terra e una parte di camere al piano secondo. Nello specifico al piano terra, nell'ex sala colazioni, verranno ricavate due sale per conferenze di circa 50 posti l'una ed in locale attiguo al sopradescritto una saletta per conferenze di circa 25 posti. Gli interventi necessari al fine di trasformare i locali attuali in sale conferenze consistono nella divisione acustica e controsoffittatura sempre acustica dei locali e la completa realizzazione di impianti per riscaldamento e raffrescamento nonché il trattamento aria; saranno completati poi con impianto di rilevazione fumi e impianto elettrico ed audio-video. Il piano secondo, attualmente inutilizzato, sarà oggetto di parziale ristrutturazione al fine di rendere operative 6 camere e spazi connettivi funzionali autonomamente ed in aggiunta alle 31 camere già in funzione, ubicate al piano primo. Gli interventi necessari sono la demolizione delle partizioni esistenti e la

	<p>ricostruzione secondo il nuovo schema di divisione, la realizzazione dei nuovi servizi igienici e le finiture interne varie come pavimenti e rivestimenti. L'impiantistica delle camere prevede un riscaldamento e raffrescamento ad aria gravante su pompa di calore esistente a servizio della struttura; gli stacchi delle mandate e ritorno erano stati preventivamente portati al piano secondo in occasione dei precedenti lavori; la parte elettrica è incentrata sul controllo domotico delle accensioni e della regolazione del caldo e freddo. Le camere verranno poi arredate e completate come le esistenti.</p> <p>La struttura ricettiva passa da una capacità di accoglienza di 31 camere a 37 camere e si apre alla possibilità di ospitare convegni, seminari, eventi culturali e promozionali; la tipologia ai sensi della LR 8/2017 è quello di STRUTTURA RICETTIVA TURISTICA – ESERCIZIO ALBERGHIERO – ALBERGHI.</p> <p>L'intervento non è destinatario di altre risorse pubbliche.</p>
<p><b>Localizzazione intervento</b></p>	<p>GUBBIO, Via Perugina, 74, immobile individuato catastalmente al foglio 226 part. 182 sub 11 e 12 cat D/02</p>
<p><b>Risultati attesi</b></p>	<p>Le prospettive di affermazione e di crescita per la struttura, grazie alla realizzazione del presente progetto, sono più che buone, con particolare riferimento al target specifico dell'accoglienza dei pellegrini, bikers e più in generale tutto il riferimento del turismo lento. Il territorio eugubino, infatti, vive una grave e strutturale carenza di posti letto, con la presenza di poche strutture in grado di garantire accoglienza lungo la via di Francesco, fatta eccezione per piccole strutture agrituristiche che, pur garantendo alcuni importanti servizi, non permettono, data la loro dislocazione sul territorio ed il basso numero di posti letto che sono in grado di garantire, una adeguata offerta per il cosiddetto turismo lento lungo la via di Francesco. La struttura, così come sarà dopo la realizzazione del progetto, garantirà la possibilità di ospitare gruppi numerosi di pellegrini (come vediamo, infatti, spesso chi percorre la via di Francesco, soprattutto provenendo dall'estero, vive una esperienza di gruppo), bikers e turisti della via di Francesco. In particolare la realizzazione delle ulteriori 6 camere e della sala convegni permetterà di differenziare in maniera maggiore rispetto alla situazione attuale l'offerta della nostra</p>





	<p>struttura, che potrà dunque dedicarsi in modo più specifica anche al target dei pellegrini che transitano sul sentiero francescano LaVerna-Assisi, fungendo da vero e proprio HUB dell'intera offerta di accoglienza diocesana per i pellegrini sulla via di Francesco.</p>
<b>Target</b>	<p>Verrà dedicata particolare attenzione al target di riferimento dei frequentatori del sentiero francescano, pellegrini e sportivi che percorrono la via di Francesco; grazie alla realizzazione dei lavori previsti dal progetto, poi, sarà possibile dedicare una particolare attenzione al segmento dei gruppi sportivi e del turismo esperienziale in considerazione del fatto che l'Hotel ha nelle immediate vicinanze un parco sportivo, di proprietà anche esso di un ente ecclesiastico afferente alla Diocesi di Gubbio e un territorio che offre tante occasioni legate all'escursionismo (ad es. la ciclabile della ex ferrovia Umbertide-Fossato di Vico che passa proprio di fianco al nostro hotel). La politica aziendale intrapresa è quella di promuovere Hub Hotel in stretta connessione con il territorio della nostra diocesi di GUBBIO e dunque:</p> <ul style="list-style-type: none"> <li>- rilanciare il concetto di ospitalità legato alla Chiesa Eugubina, cordiale ed attenta alla soggettività di ciascuno, cercando di avvicinare ed accogliere varie categorie di soggetti in cerca di esperienze turistiche diversificate, di tipo familiare, religioso, sportivo, naturalistico.</li> <li>-Promuovere le grandi figure spirituali del territorio ed accompagnare i pellegrinaggi dei fedeli in particolare lungo il Sentiero di Francesco. La nostra Diocesi da alcuni anni gestisce tramite il progetto denominato "Piccola Accoglienza" l'invio delle credenziali in tutto il mondo.</li> <li>-Favorire il lavoro dei giovani e delle categorie svantaggiate con una particolare attenzione agli aspetti formativi degli operatori coinvolti.</li> <li>- Favorire il radicamento con il territorio e la valorizzazione delle filiere enogastronomiche e del patrimonio locale.</li> <li>- Utilizzare nelle strutture i materiali tipici lavorati dagli artigiani del territorio (legno, pietra, ceramica, cuoio, ferro, cotto) così da diventare una vetrina economico-culturale.</li> </ul>
<b>Ente attuatore</b>	SEMINARIO DIOCESANO DI GUBBIO – ENTE ECCLESIASTICO CIVILMENTE RICONOSCIUTO



**Cronoprogramma:**

PROGETTO LUPO DI GUBBIO	2023				2024				2025			
	primo anno				secondo anno				terzo anno			
<u>Fasi</u>	T1	T2	T3	T4	T1	T2	T3	T4	T1	T2	T3	T4
<i>Procedure affidamento, progettazione e autorizzazione</i>				X								
<i>Procedure di appalto dei lavori</i>				X								
<i>Realizzazione dell'opera</i>				X	X	X						

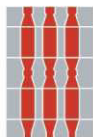
**Atti giuridicamente vincolanti:**

Deliberazione della Giunta regionale n. 1120 del 31/10/2023 e Determinazione dirigenziale n. 11823 del 10/11/2023

**Conto di tesoreria cui trasferire le risorse:**

Tesoreria Provinciale dello Stato – Sezione di Perugia – n. 320 contabilità speciale n. 31068





# Regione Umbria

DIREZIONE RISORSE PROGRAMMAZIONE CULTURA E TURISMO

Servizio Turismo Sport e Film Commission

*Fondo Unico Nazionale per il Turismo (FUNT) di conto capitale, istituito dall'art. 1, comma 368, della legge 30 dicembre 2021, n. 234 e Atto di programmazione (D.M. 8912 del 05/05/2022).*

## SCHEDA INTERVENTO

TITOLO DELL'INTERVENTO:

### **L'Ostello di Francesco – Assisi Santo Stefano**

<b>Denominazione Progetto</b>	L'ostello di Francesco – Assisi S. Stefano
<b>Soggetto beneficiario</b>	Parrocchia di Santa Maria Maggiore
<b>CUP assegnato</b>	I74I23000000008
<b>Costo e copertura finanziaria</b>	Costo progetto <b>€ 85.000,00</b>  Copertura finanziaria  <b>€ 42.500,00</b> (Co-finanziamento FUNT)  € 42.500,00 (Co-finanziamento Parrocchia di Santa Maria Maggiore)
<b>Descrizione progetto</b>	L'obiettivo del progetto è realizzare un risanamento conservativo, con riparazione dei danni e miglioramento sismico dell'unità abitativa all'interno della Chiesa di S. Stefano di proprietà della "Parrocchia di Santa Maria Maggiore", ubicata nel Comune di Assisi, Vicolo Santo Stefano.  L'intervento prevede il consolidamento dell'unità abitativa, per ripristinare la continuità con la struttura principale e rendere utilizzabile tale unità abitativa



	<p>come capace di garantire standard attuali in termini di accessibilità, risparmio energetico e sostenibilità ambientale.</p> <p>Nell’ottica di una accoglienza diffusa non solo nel centro storico di Assisi, adibendo questa struttura a Ostello (ai sensi del Titolo II della Legge regionale n. 8/2017 recante la “Legislazione turistica regionale”), L’Ostello di Francesco – S. Stefano sarà il un ulteriore esempio di accoglienza replicata sul territorio comunale (e diocesano) in base al modello de L’Ostello di Francesco collocato a Santa Maria degli Angeli e da considerare come struttura principale della rete di accoglienza diffusa. Percorrendo ad Assisi il Vicolo Santo Stefano si scorge, ad un certo punto, uno slargo caratterizzato da un piccolo giardino nel quale si apre una bella veduta della Valle Umbra che potrà nel tempo vedere sorgere tanti altri Ostelli di Francesco lungo i cammini religiosi.</p>
<b>Localizzazione intervento</b>	Assisi (PG)
<b>Risultati attesi</b>	<p>Completamento della ristrutturazione della canonica compresa nel complesso Chiesa Santo Stefano. Offrire un primo esempio di accoglienza diffusa per pellegrini a partire dal centro storico di Assisi, modello replicabile su tutto il territorio comunale di Assisi, della Diocesi di Assisi – Nocera Umbra – Gualdo Tadino e di tutta la Regione Umbria lungo i cammini religiosi in ulteriori strutture abitative da riqualificare.</p> <p>Ad Assisi nel 2022 e 2023 si è tornati ad un afflusso turistico su base annua pari se non superiore ai livelli pre-pandemia: oltre 1 milione di presenze. Il target relativo alle persone interessate ai Cammini e al turismo lento si concentra per ragioni climatiche nei mesi centrali dell’anno, ma da solo può raggiungere le 5000 unità: nel 2021 sono stati 4124 e nel 2022 sono cresciuti a 4203 (fonte, Statio Peregrinorum – Ufficio della Basilica di San Francesco).</p> <p>Inoltre, soprattutto nel centro storico di Assisi si può prevedere un aumento ulteriore e rilevante degli afflussi in occasione degli Anniversari Francescani. Assisi è già stato registrato come prima meta in Italia per quanto riguarda i cammini intrapresi a piedi e anche in bici. L’Umbria si colloca già al quarto posto come Regione più attrattiva con il 30% (dopo Trentino-Alto Adige con il 33% e Toscana con il 32%; segue la Sicilia con il 26% - fonte ENIT.it).</p> <p>Alla luce di quanto sopra esposto e dell’indice medio di utilizzo delle strutture nel territorio assisano, si ipotizza che l’Ostello di Francesco a S. Maria degli Angeli possa contare su circa 300 presenze medie annue.</p>
<b>Target</b>	Giovani, famiglie, piccoli gruppi religiosi, sportivi e di pellegrini
<b>Ente attuatore</b>	Parrocchia di Santa Maria Maggiore

**Cronoprogramma:**

LA CASA DEI GIUSTI / Casa senza confini	2023				2024				2025			
	primo anno				secondo anno				terzo anno			
	T1	T2	T3	T4	T1	T2	T3	T4	T1	T2	T3	T4
<b>Procedure affidamento, progettazione e autorizzazione</b>												
<i>Affidamento progettazione definitiva</i>				X								
<i>Affidamento progettazione esecutiva, D.L., RUP</i>					X							
<i>Redazione progetto esecutivo</i>					X							
<i>Acquisizione pareri, nulla osta e titoli abilitativi</i>					X							
<b>Procedure di appalto dei lavori</b>												
<i>Preparazione documentazione, e aggiudicazione lavori</i>						X						
<b>Realizzazione dell'opera</b>												
<i>Consegna lavori</i>							X					
<i>Esecuzione Lavori</i>								X	X	X	X	
<i>Collaudo e rendicontazione</i>												X

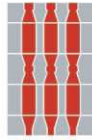
**Atti giuridicamente vincolanti:**

Deliberazione della Giunta regionale n. 1120 del 31/10/2023 e Determinazione dirigenziale n. 11823 del 10/11/2023

**Conto di tesoreria cui trasferire le risorse:**

Tesoreria Provinciale dello Stato – Sezione di Perugia – n. 320 contabilità speciale n. 31068





# Regione Umbria

DIREZIONE RISORSE PROGRAMMAZIONE CULTURA E TURISMO

Servizio Turismo Sport e Film Commission

*Fondo Unico Nazionale per il Turismo (FUNT) di conto capitale, istituito dall'art. 1, comma 368, della legge 30 dicembre 2021, n. 234 e Atto di programmazione (D.M. 8912 del 05/05/2022).*

## SCHEDA INTERVENTO

TITOLO DELL'INTERVENTO:

**Ospitalità perugina sulla Via di Francesco**

<b>Denominazione Progetto</b>	<b>Ospitalità perugina sulla Via di Francesco</b>
<b>Soggetto beneficiario</b>	Seminario Arcivescovile di Perugia
<b>CUP assegnato</b>	I94I23000020008
<b>Costo e copertura finanziaria</b>	Costo progetto <b>€ 340.000,00</b>  Copertura finanziaria <b>€ 170.000,00</b> (Co-finanziamento FUNT) <b>€ 170.000,00</b> (Co-finanziamento Seminario Arcivescovile di Perugia)
<b>Descrizione progetto</b>	<p>Il Seminario Arcivescovile di Perugia è proprietario di una porzione immobiliare ubicata a Perugia in Piazza IV Novembre, già adibita nei primi anni 2000 ad accoglienza dei sacerdoti anziani.</p> <p>Tale porzione immobiliare ubicata al 4° piano consta di complessive 13 camere tutte dotate di angolo cottura e di bagno; è presente anche un'ampia sala comune con vista a 360° su tutto il centro storico e sulle colline circostanti la città.</p>



L'ubicazione, nella centralissima Piazza IV Novembre a Perugia, è il punto di partenza per l'itinerario francescano, che attraverso Via dei Priori raggiunge il convento di San Francesco al Prato con l'omonima chiesa – attualmente trasformata in auditorium – per poi proseguire, camminando per circa 25 km, sino ad Assisi.

Il progetto prevede i seguenti interventi straordinari:

1) risoluzione di importanti problematiche di infiltrazioni d'acqua sul tetto dell'edificio:

- ◆ Revisione manto di copertura a tegole con rimaneggiamento di tutte le tegole, rimozione delle tegole rotte e spurgo dei canali di gronda
- ◆ Reimpermeabilizzazione o ripristino del manto bituminoso esistente
- ◆ Ripresa di murature per integrazione di parti mancanti e ripresa di intonaci esterni
- ◆ Pittura per esterni a base di silicato liquido di potassio
- ◆ Rimozione e sostituzione canali di gronda in lamiera
- ◆ Rivestimento esterno della colonna ascensore con lastre in polycarbonato

2) sostituzione degli attuali infissi esterni in legno, che versano in precarie condizioni rendendo l'edificio particolarmente energivoro:

- ◆ Smontaggio degli infissi esterni e degli scuri degli alloggi e della sala lettura con trasporto a discarica
- ◆ Fornitura e posa in opera di nuovi serramenti realizzati in legno lamellare laccato completi di guarnizioni, sgocciolatoi e vetrocamera, tali da assicurare idonee prestazioni termiche ed acustiche.
- ◆ Fornitura e posa in opera di nuove persiane in legno laccato.

3) riparazione delle porte interne di ingresso alle singole camere:

- ◆ Smontaggio e rimontaggio delle porte interne con sverniciatura delle parti ammalorate, stuccatura e rasatura
- ◆ Applicazione di fondo a pennello e successiva pittura a smalto in colori correnti chiari.

4) adeguamento dell'attuale pedana per disabili:



	<ul style="list-style-type: none"> <li>◆ Intervento di revisione straordinaria, con sostituzione delle componenti non più funzionanti, della pedana automatizzata che consente di raggiungere l'accesso all'ascensore, agevolandone l'utilizzo.</li> </ul> <p>5) <u>sostituzione degli angoli cottura presenti nelle 13 camere del 4° piano con miglioramento della classe di efficienza energetica degli elettrodomestici:</u></p> <ul style="list-style-type: none"> <li>◆ Smontaggio e smaltimento degli attuali arredi cucina dotati di obsoleti piani cottura con piastre elettriche e frigoriferi di vecchia generazione, che comportano elevati assorbimenti di energia elettrica</li> <li>◆ Montaggio di nuove composizioni cucina L.210 h. 243 composta da base lavello con vasca singola in acciaio e miscelatore fisso, base 60 con piano ad induzione e forno multifunzione, base 25 contenitiva e infine colonna frigo ad incasso; pensile con cappa, pensile scolapiatti e pensile 25 contenitivo 25</li> </ul> <p>Con gli interventi in oggetto si intende realizzare una struttura ricettiva extralberghiera, nel rispetto dei requisiti previsti dalla Legge Regionale 8/2017 art. 3 comma 5 (tabella F – Case per ferie e case religiose di ospitalità) che sia in grado di offrire un'offerta turistica qualificata ed originale, con un miglior efficientamento energetico e -vista la particolare ubicazione dell'immobile- con un impatto sicuramente positivo sul turismo.</p> <p>Tra i cammini religiosi che interessano la Regione Umbria, il cammino denominato "Vie di Francesco" nel tratto umbro della Via di Francesco del Nord, alla tappa 8 (da Valfabbrica ad Assisi), prevede una deviazione che interessa la città Perugia.</p> <p>La struttura oggetto di intervento è adiacente alla cattedrale di Perugia, luogo peraltro individuato per l'apposizione dei sigilli sulla credenziale del Pellegrino.</p>
<b>Localizzazione intervento</b>	Comune di Perugia
<b>Risultati attesi</b>	<p>Attraverso la manutenzione straordinaria dell'immobile si intende rendere più efficiente, accogliente ed attrattiva la struttura.</p> <p>Negli ultimi anni si è visto un notevole incremento del cosiddetto turismo lento e come tale turismo sostenibile ed aumenta la sensibilità per la tutela dell'ambiente e la protezione del territorio.</p>





	<p>Relativamente al mercato nazionale già nel 2022 le statistiche hanno registrato un incremento del 24% (un italiano su 4 ha vissuto almeno un'esperienza di turismo lento) e da indagini condotte dal Ministero del turismo risulta che il 43% degli italiani è interessato a provare nel prossimo futuro questo tipo di esperienza.</p> <p>Anche il mercato straniero ha collocato l'Italia al primo posto tra le mete preferite di turismo lento: il Regno Unito (65%) e Spagna (33%), la Francia segnala Italia (51%) e Francia (39%) e la Germania, infine Austria (32%).</p> <p>Ricorrendo inoltre nel 2025 il Centenario francescano si ritiene che la Via di Francesco vedrà incrementati il numero di pellegrini che la sceglieranno per le proprie vacanze e la città di Perugia necessita di strutture ricettive a basso costo (anche considerando la possibilità di utilizzare gli angoli cottura presenti nelle camere), per l'accoglienza.</p>
<b>Target</b>	Pellegrini, giovani, famiglie.
<b>Ente attuatore</b>	Seminario Arcivescovile di Perugia

**Cronoprogramma:**

	2023				2024				2025			
	primo anno				secondo anno				terzo anno			
<b>Fasi</b>	T1	T2	T3	T4	T1	T2	T3	T4	T1	T2	T3	T4
<b><i>Procedure affidamento, progettazione e autorizzazione</i></b>												
<i>Affidamento progettazione definitiva</i>				X								
<i>Redazione progetto esecutivo</i>					X							
<i>Acquisizione pareri, nulla osta e titoli abilitativi</i>					X							
<b><i>Procedure di appalto dei lavori</i></b>												
<i>Preparazione documentazione, e aggiudicazione lavori</i>					X							
<b><i>Realizzazione dell'opera</i></b>												
<i>Consegna lavori</i>						X						
<i>Esecuzione lavori</i>						X	X					
<i>Collaudo e rendicontazione</i>								x				




**Atti giuridicamente vincolanti:**

Deliberazione della Giunta regionale n. 1120 del 31/10/2023 e Determinazione dirigenziale n. 11823 del 10/11/2023

**Conto di tesoreria cui trasferire le risorse:**

Tesoreria Provinciale dello Stato – Sezione di Perugia – n. 320 contabilità speciale n. 31068





# Regione Umbria

DIREZIONE RISORSE PROGRAMMAZIONE CULTURA E TURISMO

Servizio Turismo Sport e Film Commission

*Fondo Unico Nazionale per il Turismo (FUNT) di conto capitale, istituito dall'art. 1, comma 368, della legge 30 dicembre 2021, n. 234 e Atto di programmazione (D.M. 8912 del 05/05/2022).*

## SCHEDA INTERVENTO

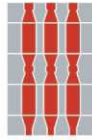
TITOLO DELL'INTERVENTO:

**ABAZIA GIOVANE**

<b>Denominazione Progetto</b>	<b>ABAZIA GIOVANE</b>
<b>Soggetto beneficiario</b>	Seminario Arcivescovile di Perugia
<b>CUP assegnato</b>	I94I23000000008
<b>Costo e copertura finanziaria</b>	Costo progetto <b>€ 60.000,00</b>  Copertura finanziaria <b>€ 30.000,00</b> (Co-Finanziamento FUNT)  € 30.000,00 (Co-finanziamento Seminario Arcivescovile di Perugia)
<b>Descrizione progetto</b>	<p>L'Abbazia di Montemorcinò fu costruita dai Monaci Olivetani ed è ubicata sulla collina di Montemorcinò di Perugia immersa in un vastissimo uliveto secolare. La collina di Montemorcinò è uno dei polmoni verdi della città di Perugia nonostante disti pochi minuti dal centro storico e dalla stazione ferroviaria, facilmente raggiungibile sia con mezzi propri che con il trasporto pubblico.</p> <p>Dopo i lavori di restauro effettuati per il Giubileo del 2000 e la conseguente trasformazione della destinazione d'uso in ostello, l'immobile negli ultimi anni</p>



	<p>è stato utilizzato sia per ritiri di gruppi giovanili sia, nell'ultimo anno, per l'accoglienza dei profughi ucraini arrivati a Perugia.</p> <p>Il progetto prevede l'adeguamento dell'immobile; gli interventi consistono in:</p> <ul style="list-style-type: none"> <li>- Ricostruzione della scala antincendio</li> <li>- Revisione impianto idrosanitario</li> <li>- Allestimento delle camere con nuovi arredi in quanto gli attuali risultano essere vetusti ed in cattive condizioni;</li> <li>- Allestimento di una cucina ad uso comune degli ospiti dell'ostello</li> </ul> <p>Con l'intervento in oggetto si intende ammodernare l'Ostello per la gioventù nel rispetto dei requisiti previsti dalla Legge Regionale 8/2017 Art.3 comma 7 (tabella G), implementando i sistemi di automazione degli accessi in quanto la struttura si presta anche per essere autogestita.</p> <p>Tra i cammini religiosi che interessano la Regione Umbria, il cammino denominato "Vie di Francesco" nel tratto umbro della Via di Francesco del Nord, alla tappa 8 (da Valfabbrica ad Assisi), prevede una deviazione che interessa la città Perugia.</p>
<b>Localizzazione intervento</b>	Comune di Perugia
<b>Risultati attesi</b>	<p>Ammodernamento dell'ostello e rilancio sul mercato dell'accoglienza extralberghiera del territorio dopo gli anni della pandemia e la destinazione emergenziale di accoglienza dei profughi.</p> <p>Negli ultimi anni si è visto un notevole incremento del cosiddetto turismo lento e come tale turismo sostenibile ed aumenta la sensibilità per la tutela dell'ambiente e la protezione del territorio.</p> <p>Relativamente al mercato nazionale già nel 2022 le statistiche hanno registrato un incremento del 24% (un italiano su 4 ha vissuto almeno un'esperienza di turismo lento) e da indagini condotte dal Ministero del turismo risulta che il 43% degli italiani è interessato a provare nel prossimo futuro questo tipo di esperienza.</p> <p>Anche il mercato straniero ha collocato l'Italia al primo posto tra le mete preferite di turismo lento: il Regno Unito (65%) e Spagna (33%), la Francia segnala Italia (51%) e Francia (39%) e la Germania, infine Austria (32%).</p> <p>Ricorrendo inoltre nel 2025 il Centenario francescano si ritiene che la Via di Francesco vedrà incrementati il numero di pellegrini che la sceglieranno per le proprie vacanze e la città di Perugia necessita di strutture ricettive a basso costo, per l'accoglienza.</p>
<b>Target</b>	Pellegrini, giovani.
<b>Ente attuatore</b>	Seminario Arcivescovile di Perugia



# Regione Umbria

## Cronoprogramma:

ABAZIA GIOVANE	2023				2024				2025			
	primo anno				secondo anno				terzo anno			
	T1	T2	T3	T4	T1	T2	T3	T4	T1	T2	T3	T4
<b><i>Procedure affidamento, progettazione e autorizzazione</i></b>												
<i>Affidamento progettazione definitiva</i>				X								
<i>Redazione progetto esecutivo</i>					X							
<i>Acquisizione pareri, nulla osta e titoli abilitativi</i>						X						
<b><i>Procedure di appalto dei lavori</i></b>												
<i>Preparazione documentazione, e aggiudicazione lavori</i>						X						
<b><i>Realizzazione dell'opera</i></b>												
<i>Consegna lavori</i>						X						
<i>Esecuzione lavori</i>							X	X				
<i>Collaudo e rendicontazione</i>									X			

## Atti giuridicamente vincolanti:

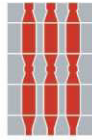
Deliberazione della Giunta regionale n. 1120 del 31/10/2023 e Determinazione dirigenziale n. 11823 del 10/11/2023

## Conto di tesoreria cui trasferire le risorse:

Tesoreria Provinciale dello Stato – Sezione di Perugia – n. 320 contabilità speciale n. 31068







# Regione Umbria

DIREZIONE RISORSE PROGRAMMAZIONE CULTURA E TURISMO

Servizio Turismo Sport e Film Commission

*Fondo Unico Nazionale per il Turismo (FUNT) di conto capitale, istituito dall'art. 1, comma 368, della legge 30 dicembre 2021, n. 234 e Atto di programmazione (D.M. 8912 del 05/05/2022).*

## SCHEDA INTERVENTO

TITOLO DELL'INTERVENTO:

**CASA DEL FANCIULLO**

<b>Denominazione Progetto</b>	<b>CASA DEL FANCIULLO</b>
<b>Soggetto beneficiario</b>	Parrocchia dei Santi Gervasio e Protasio in Città della Pieve
<b>CUP assegnato</b>	I99E23000080008
<b>Costo e copertura finanziaria</b>	Costo progetto <b>€ 375.000,00</b>  Copertura finanziaria <b>€ 187.500,00</b> (Co-finanziamento FUNT)  € 187.500,00 (Co-finanziamento Parrocchia Santi Gervasio e Protasio in Città della Pieve)
<b>Descrizione progetto</b>	L'immobile che sarà oggetto del progetto è conosciuto come "Casa del fanciullo" e si trova all'interno del complesso immobiliare del Santuario della Madonna di Fatima a Città della Pieve. Il Santuario si trova nel centro storico della città, all'inizio dell'antica via Pievaiola, ed è da sempre luogo di accoglienza di pellegrini. Il Santuario è inserito nella bellissima cornice di Città



della Pieve che vanta un patrimonio storico ed artistico di notevole rilievo che, anche grazie alle celebrazioni per il cinquecentenario della morte di Pietro Vannucci, detto il Perugino, è stato oggetto di promozione e valorizzazione.

Il progetto consentirebbe il recupero di un immobile che negli ultimi anni è stato utilizzato per attività di carattere culturale e religioso per trasformarlo in ostello della gioventù.

Il progetto prevede la ristrutturazione edilizia del primo piano dell'edificio con la creazione di n. 9 camere da letto con relativi servizi igienici, l'allestimento delle camere per complessivi posti letto 24 e l'eventuale installazione di un montacarichi.

Gli interventi consistono, in particolare, nella sostituzione degli infissi (nel rispetto delle prescrizioni della Soprintendenza in quanto immobile di interesse storico artistico), nell'adeguamento degli impianti elettrico, idrico sanitario e di riscaldamento, con particolare attenzione all'efficientamento dell'immobile, nonché l'adeguamento di camere e dei servizi oltre alla predisposizione di stanze e bagni attrezzati per il soggiorno dei soggetti diversamente abili.

Con l'intervento in oggetto si intende ammodernare la struttura e trasformarla in ostello per la gioventù nel rispetto dei requisiti previsti dalla Legge Regionale 8/2017 Art.3 comma 7 (tabella G), implementando i sistemi di automazione degli accessi in quanto la struttura si presta anche per essere autogestita.

Città della Pieve ha anche puntato in questi ultimi anni sul turismo lento attraverso la valorizzazione e promozione del percorso "I sentieri del Perugino nelle Terre del Marchese" itinerario di circa 100 km diviso in cinque tappe nei comuni di Città della Pieve, Paciano, Panicale e Piegara. Il percorso consente di scoprire i paesaggi da cui Pietro Vannucci traeva ispirazione per i suoi dipinti e le terre dominate da Ascanio della Corgna su cui il condottiero fece erigere palazzi ancora oggi maestosi. Altro percorso valorizzato è quello della "Via del Trasimeno" che, con i suoi 160 km, attraversa tutti i borghi più importanti del territorio lacustre. Inoltre, a Città della Pieve, fa tappa anche una delle quattro tappe umbre della Via Romea Germanica che, partendo dalla città di Stade in Germania arriva a Roma e a Gerusalemme.

Il recupero della Casa del Fanciullo amplierà l'offerta ricettiva extra alberghiera nel centro storico della città e consentirà di soddisfare la crescente richiesta di ospitalità da parte di viaggiatori smart, turisti e pellegrini che ricercano un luogo



	dove soggiornare dove ci sia dinamismo e possibilità di incontro con persone di estrazione e provenienza diversa, ma con stessa mentalità.
<b>Localizzazione intervento</b>	Comune di Città della Pieve
<b>Risultati attesi</b>	Ammodernamento dell'ostello e rilancio sul mercato dell'accoglienza extralberghiera del territorio ampliando l'offerta ricettiva di Città della Pieve visto anche il trend positivo dell'aumento del flusso turistico nel comprensorio del Trasimeno che nell'anno 2022 è stato pari al 34,7% in più rispetto al 2021 registrando una forte presenza di turisti soprattutto stranieri.
<b>Target</b>	Pellegrini, giovani.
<b>Ente attuatore</b>	Parrocchia dei Santi Gervasio e Protasio in Città della Pieve

**Cronoprogramma:**

CASA DEL FANCIULLO	2023				2024				2025			
	primo anno				secondo anno				terzo anno			
<u>Fasi</u>	T1	T2	T3	T4	T1	T2	T3	T4	T1	T2	T3	T4
<b><i>Procedure affidamento, progettazione e autorizzazione</i></b>												
<i>Affidamento progettazione definitiva</i>				X								
<i>Redazione progetto esecutivo</i>					X							
<i>Acquisizione pareri, nulla osta e titoli abilitativi</i>						X						
<b><i>Procedure di appalto dei lavori</i></b>												
<i>Preparazione documentazione, e aggiudicazione lavori</i>						X						
<b><i>Realizzazione dell'opera</i></b>												
<i>Consegna lavori</i>						X						
<i>Esecuzione lavori</i>							X	X				
<i>Collaudo e rendicontazione</i>									x			

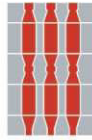
**Atti giuridicamente vincolanti:**

Deliberazione della Giunta regionale n. 1120 del 31/10/2023 e Determinazione dirigenziale n. 11823 del 10/11/2023

**Conto di tesoreria cui trasferire le risorse:**

Tesoreria Provinciale dello Stato – Sezione di Perugia – n. 320 contabilità speciale n. 31068





# Regione Umbria

DIREZIONE RISORSE PROGRAMMAZIONE CULTURA E TURISMO

Servizio Turismo Sport e Film Commission

*Fondo Unico Nazionale per il Turismo (FUNT) di conto capitale, istituito dall'art. 1, comma 368, della legge 30 dicembre 2021, n. 234 e Atto di programmazione (D.M. 8912 del 05/05/2022).*

## SCHEDA INTERVENTO

TITOLO DELL'INTERVENTO:

**Ampliamento della Casa per ferie S. Bernardino**

<b>Denominazione Progetto</b>	<b>AMPLIAMENTO CASA PER FERIE S. BERNARDINO</b>
<b>Soggetto beneficiario</b>	Archidiocesi di Spoleto-Norcia
<b>CUP assegnato</b>	I94I23000010008
<b>Costo e copertura finanziaria</b>	Costo progetto <b>€ 200.000,00</b> Copertura finanziaria <b>€ 100.000,00</b> (Co-finanziamento FUNT) € 100.000,00 (Co-finanziamento Archidiocesi di Spoleto-Norcia)
<b>Descrizione progetto</b>	Nel 1444 S. Bernardino da Siena, nel suo viaggio verso l'Aquila (dove morì il 20 maggio) passò per Montefranco, sostando presso l'antica chiesa di S. Primiano. L'entusiasmo del popolo nei confronti del frate fu tale che decisero di erigere un convento, questo Convento di S. Bernardino, oggi Casa vacanze, luogo ideale per relax tra mente, corpo e spirito. In concomitanza del passaggio di Bernardino la tradizione vuole che si verificassero diversi miracoli, tra i quali lo scaturire di alcune sorgenti d'acqua, successivamente



furono ritenute terapeutiche se non addirittura miracolose: nel parco del Convento ancora c'è una di queste sorgenti.

Per secoli il convento fu abitato dai frati, che lo arricchirono di arredi e suppellettili. Nel 1925 il Cardinale Evaristo Lucidi, di Montefranco, comprò il complesso e i terreni circostanti trasferendoli poi all'Arcidiocesi di Spoleto. Dal 2005 al 2016 vi ha abitato una comunità di Monache Clarisse.

L'edificio oggi si sviluppa attorno al chiostro quadrangolare. Vi troviamo una chiesa, con retrostante coro, due sagrestie ed una ampia cappella. La cappella, coperta da volte a crociera, ha, nella parete di fondo, una Madonna con Bambino tra S. Bernardino e S. Rocco attribuiti al perugino Orlando Merlini, dei primi del XVI secolo. Nella parete di sinistra si trovano un S. Antonio da Padova ed un S. Bernardino.

Negli ambienti del convento, caratterizzati da una povertà quasi ricercata con cura, nel più puro stile dell'Osservanza, è interessante il piccolo refettorio: nella parete di fondo è rappresentata l'Ultima Cena, datata al XVI secolo, e sopra la porta di ingresso la Madonna col Bambino. Nel chiostro si vedono alcuni dipinti del XVII secolo, a soggetto francescano.

La Casa vacanze "Convento di S. Bernardino" a Montefranco (TR) si trova lungo la Via di Francesco (il principale asse strategico della rete dei cammini dell'Umbria), oltre che in corrispondenza della Green Way del Nera, del Cammino di san Valentino in costruzione, della Ciclovia del Nera e della Ciclovia Assisi - Spoleto Marmore. L'Umbria è conosciuta in tutto il mondo, infatti, come la terra di Francesco, nutrita di una spiritualità che parla di amore per le piccole cose, di rispetto e gratitudine per il creato, di accoglienza generosa dell'altro, chiunque egli sia. La si può percorrere a cavallo, a piedi o in bicicletta. Ci sono varie lunghezze e vari livelli di difficoltà. Camminare lungo la Via di Francesco, allora, costituisce un autentico cammino dello spirito, che viene incontro al desiderio dell'uomo, anche dell'uomo d'oggi, di ricercare nelle profondità di sé stesso il senso della propria esistenza. Ed allora ecco che al termine della quarta tappa Piediluco-Arrone, di 13 km, una sosta nella Casa vacanze "Convento di S. Bernardino" è l'ideale per un momento di relax tra mente, corpo e spirito.

Attualmente vengono utilizzate solamente sette delle 20 camere a disposizione; con questo progetto si vorrebbe completare la messa a norma



	<p>del primo piano del convento, così da aumentare la ricezione e poter finalmente ospitare un numero maggior di pellegrini, di turisti, di gruppi parrocchiali, di partecipanti ad esercizi spirituali.</p> <p>L'intervento prevede l'adeguamento della parte "storica" del Convento dal punto di vista degli impianti in genere (elettrico, idrico e termico soprattutto), degli aspetti sulla sicurezza, sull'antincendio (superando con tale proposta i 25 posti letto) e quanto altro occorra per l'ampliamento della casa per ferie già esistente sulla parte di convento adiacente, realizzata ex novo alcuni anni fa e dove viene appunto al momento svolta tale attività (lasciando inutilizzata la parte oggetto di richiesta contributo).</p> <p>I lavori proposti saranno quindi per lo più rivolti ad un adeguamento impiantistico con la creazione di un'uscita di emergenza e scala antincendio, installazione di impianto rilevazione fumi, antincendio e quanto altro occorra per il soddisfacimento di tali normative (da valutare in fase di progetto esecutivo).</p>
<b>Localizzazione intervento</b>	<p>Comune di Montefranco</p> <p>foglio 9 particelle <b>117-A-118-433-116</b></p>
<b>Risultati attesi</b>	<p>Ampliamento dell'offerta di ricettività: Attualmente vengono utilizzate solamente sette delle 20 camere a disposizione; con questo progetto si vorrebbe completare la messa a norma del primo piano del convento, così da aumentare la ricezione e poter finalmente ospitare un numero maggior di pellegrini, di turisti, di gruppi parrocchiali, di partecipanti ad esercizi spirituali.</p> <p>Al momento la struttura ospita circa 900/1000 utenti annui e con questo intervento tale numero potrebbe lievitare notevolmente.</p>
<b>Target</b>	Pellegrini, famiglie, giovani, gruppi parrocchiali, turisti
<b>Ente attuatore</b>	Archidiocesi di Spoleto-Norcia



**Cronoprogramma:**

CONVENTO DI SAN BERNARDINO	2023				2024				2025			
	primo anno				secondo anno				terzo anno			
<b>Fasi</b>	T1	T2	T3	T4	T1	T2	T3	T4	T1	T2	T3	T4
<b>Procedure affidamento, progettazione e autorizzazione</b>												
<i>Affidamento progettazione definitiva</i>				X								
<i>Affidamento progettazione esecutiva, D.L., RUP</i>					X							
<i>Redazione progetto esecutivo</i>					X							
<b>Procedure di appalto dei lavori</b>												
<i>Preparazione documentazione, e aggiudicazione lavori</i>						X						
<b>Realizzazione dell'opera</b>												
<i>Consegna lavori</i>							X					
<i>Esecuzione lavori</i>								X	X	X		
<i>Collaudo e rendicontazione</i>												X

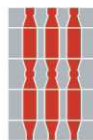
**Atti giuridicamente vincolanti:**

Deliberazione della Giunta regionale n. 1120 del 31/10/2023 e Determinazione dirigenziale n. 11823 del 10/11/2023

**Conto di tesoreria cui trasferire le risorse:**

Tesoreria Provinciale dello Stato – Sezione di Perugia – n. 320 contabilità speciale n. 31068





# Regione Umbria

DIREZIONE RISORSE PROGRAMMAZIONE CULTURA E TURISMO

Servizio Turismo Sport e Film Commission

*Fondo Unico Nazionale per il Turismo (FUNT) di conto capitale, istituito dall'art. 1, comma 368, della legge 30 dicembre 2021, n. 234 e Atto di programmazione (D.M. 8912 del 05/05/2022).*

## SCHEDA INTERVENTO

TITOLO DELL'INTERVENTO:

**MIGLIORAMENTO DELLA STRUTTURA RICETTIVA "CASA RELIGIOSA DI OSPITALITA' ABBAZIA DEI SANTI FELICE E MAURO" in Castel San Felice di S. Anatolia di Narco**

<b>Denominazione Progetto</b>	<b>MIGLIORAMENTO DELLA STRUTTURA RICETTIVA "CASA RELIGIOSA DI OSPITALITA' ABBAZIA DEI SANTI FELICE E MAURO" in Castel San Felice di S. Anatolia di Narco</b>
<b>Soggetto beneficiario</b>	ARCIDIOCESI DI SPOLETO-NORCIA
<b>CUP assegnato</b>	I64I23000000008
<b>Costo e copertura finanziaria</b>	Costo progetto <b>€ 150.000,00</b>  Copertura finanziaria <b>€ 75.000,00</b> (Co-finanziamento FUNT) € 75.000,00 Cofinanziamento Arcidiocesi di Spoleto-Norcia
<b>Descrizione progetto</b>	La chiesa abbaziale di S. Felice di Narco fu costruita nel 1190 e la notizia si può ricavare da uno dei due leggendari, grossi volumi manoscritti e miniati, provenienti da questa abbazia ed ora conservati nella biblioteca capitolare del Duomo di Spoleto unitamente ad un terzo leggendario proveniente dalla chiesa di San Brizio, presso Spoleto. Si trattò comunque di una ricostruzione integrale di un più antico edificio di culto, fondato dai monaci benedettini sul sepolcro di



un santo eremita proveniente dalla Siria. I benedettini bonificarono anche la valle circostante, benché ciò fosse attribuito a S. Felice, attraverso una leggenda.

L'abbazia come insediamento benedettino ebbe breve durata perché, già nel secolo XIII secondo dei "documenti del 1254 e del 1257, la chiesa era retta da un priore che era anche canonico del Duomo di Spoleto e quindi non era certo un monaco. Ebbe così inizio la parrocchia di Castel San Felice, le cui chiese, nel sec. XIV, vennero ricomprese nel plebato di S. Maria di Narco. Nel XVI sec, la chiesa, il complesso monastico e le sue possidenze furono affidate in patronato alla nobile famiglia Lauri di Spoleto, che lo esercitò fino al sec. XVIII, quando si estinse il ramo maschile della famiglia. Passata al clero secolare vennero insediati dei priori, i quali avevano la supremazia sugli altri parroci della zona.

Va ricordato che nel 1530, si eseguirono radicali interventi di restauro ad opera del nobile spoletino Giacomo Lauri e durante il periodo barocco l'interno fu ricoperto da stucchi, che vennero rimossi nel 1922 ripristinando così l'originale stile romanico dell'abbazia. L'ultimo restauro è stato effettuato in occasione del Giubileo del 2000 ed ha interessato il convento annesso, il quale da allora è dedicato a casa religiosa di ospitalità.

L'abbazia è sita lungo il percorso del sentiero benedettino, la Greenway del Nera e sentiero di Santa Rita che collega Montefalco a Cascia, nonché in posizione limitrofa al tracciato della ex ferrovia Spoleto-Norcia, divenuto anch'esso un'importante via di transito per ciclisti e escursionisti.

L'intervento previsto prevede il miglioramento strutturale, con il relativo restauro storico-artistico, di due solai lignei strutturali decorati del 1300 circa posti all'interno di due camere della casa religiosa di ospitalità, ora non utilizzabili per tale motivo, aggrediti negli anni da tarli e ammaloramenti vari nel tempo.

Verrà inoltre studiata la possibilità di una modifica della centrale termica, con un probabile efficientamento energetico, in quanto quella presente, ormai datata, non risponde più alle esigenze attuali della struttura.

In sostanza si intende implementare le potenzialità della casa religiosa di ospitalità (di cui all'art. 23 della Legge regionale 10 luglio 2017, n. 8) già in funzione e posta in prossimità di alcuni percorsi come la Ciclovía Ex Ferrovia Spoleto Norcia, la Ciclovía del Nera, il Sentiero PIO IX e la Green way del Nera.





<b>Localizzazione intervento</b>	S. Anatolia di Narco (PG) foglio <b>10</b> particelle <b>170-C-254</b>
<b>Risultati attesi</b>	Ripristinare la totalità della capacità ricettiva della struttura per poter finalmente risposta a tutti i gruppi e pellegrini che chiedono ospitalità. Al momento la struttura ospita circa 2400/2500 utenti annui e con il presente intervento si presume che tale numero possa accrescere notevolmente.
<b>Target</b>	Pellegrini, famiglie, giovani, gruppi parrocchiali, turisti
<b>Ente attuatore</b>	ARCIDIOCESI DI SPOLETO-NORCIA

**Cronoprogramma:**

CASA RELIGIOSA DI OSPITALITA' ABBAZIA DEI SANTI FELICE E MAURO	2023				2024				2025			
	primo anno				secondo anno				terzo anno			
<u>Fasi</u>	T1	T2	T3	T4	T1	T2	T3	T4	T1	T2	T3	T4
<b>Procedure affidamento, progettazione e autorizzazione</b>												
<i>Affidamento progettazione definitiva</i>				X								
<i>Affidamento progettazione esecutiva, D.L., RUP</i>					X							
<i>Redazione progetto esecutivo</i>					X							
<b>Procedure di appalto dei lavori</b>												
Preparazione documentazione, e aggiudicazione lavori						X						
<b>Realizzazione dell'opera</b>												
<i>Consegna lavori</i>							X					
<i>Esecuzione lavori</i>								X	X	X		
<i>Collaudo e rendicontazione</i>												X

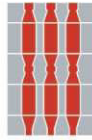
**Atti giuridicamente vincolanti:**

Deliberazione della Giunta regionale n. 1120 del 31/10/2023 e Determinazione dirigenziale n. 11823 del 10/11/2023

**Conto di tesoreria cui trasferire le risorse:**

Tesoreria Provinciale dello Stato – Sezione di Perugia – n. 320 contabilità speciale n. 31068





# Regione Umbria

DIREZIONE RISORSE PROGRAMMAZIONE CULTURA E TURISMO

Servizio Turismo Sport e Film Commission

*Fondo Unico Nazionale per il Turismo (FUNT) di conto capitale, istituito dall'art. 1, comma 368, della legge 30 dicembre 2021, n. 234 e Atto di programmazione (D.M. 8912 del 05/05/2022).*

## SCHEDA INTERVENTO

TITOLO DELL'INTERVENTO:

### **L'OSTELLO DI FRANCESCO**

<b>Denominazione Progetto</b>	<b>L'OSTELLO DI FRANCESCO S.M.A.</b>
<b>Soggetto beneficiario</b>	Fondazione diocesana di Religione Assisi Caritas
<b>CUP assegnato</b>	I77C23000020008
<b>Costo e copertura finanziaria</b>	Costo progetto <b>€ 650.000,00</b>  Copertura finanziaria <b>€ 195.000,00</b> (Co-finanziamento FUNT)  € 455.000,00 (Co-finanziamento Fondazione diocesana di Religione Assisi Caritas)
<b>Descrizione progetto</b>	L'obiettivo del progetto è quello di realizzare un centro per accoglienza turistica rivolta principalmente a giovani pellegrini, famiglie e piccoli gruppi religiosi e turistici, integrandolo nel già presente centro di accoglienza "Casa Papa Francesco" della Caritas diocesana collocato nei pressi della stazione ferroviaria di Assisi (Santa Maria degli Angeli), che è stato visitato dal Papa nel 2013.



L'Ostello di Francesco può diventare una tappa di snodo all'interno del Cammino "La Via di Francesco" (da La Verna e da Roma verso Assisi), collocandosi in una posizione strategica per entrambe le direzioni, sia venendo da La Verna sia venendo da Roma, e altrettanto sia per fermarsi ad Assisi sia per continuare e raggiungere i rispettivi punti di arrivo. Ad Assisi, inoltre, manca un'offerta diffusa relativa alla tipologia di Ostello, che per molti anni è stata del tutto assente in città. Si tratta di un'offerta ricettiva semplice che si rivolge non solo ai più giovani ma a chiunque sia interessato ad un'esperienza turistica, di carattere religioso e non, che metta in primo piano i percorsi e abbia bisogno di un luogo di passaggio e ristoro coerente con questa filosofia esperienziale e per questo arricchente. Inoltre, l'ostello, collocandosi a circa 200 metri dalla stazione ferroviaria di Assisi (Santa Maria degli Angeli), potrà essere punto di arrivo da ogni parte d'Italia, e non solo, per chi vorrà percorrere "La via di Francesco" in un senso di marcia o nell'altro, per poi, volendo, ritornare in treno ad Assisi qualora la persona interessata avesse lasciato bagagli ingombranti o altri effetti personali all'Ostello, capace di mettere a disposizione anche un servizio di deposito bagagli o servizio docce.

Attualmente la Diocesi di Assisi – Nocera Umbra – Gualdo Tadino è proprietaria dell'immobile situato affianco (piazza Donegani snc, Assisi), gestito dalla Fondazione diocesana di Religione Assisi Caritas, che offre prima accoglienza, la mensa tutti i giorni dell'anno e il servizio docce.

Nel terreno affianco all'immobile già presente, si vuole realizzare una struttura da adibire a Ostello per la gioventù (ai sensi del Titolo II della Legge regionale n. 8/2017 recante la "Legislazione turistica regionale"), composta di tre piani: al piano interrato sala polivalente, lavanderia e magazzino; al piano terra sala ristorante e servizi; e al primo piano camere; in attesa di strutturare un'ospitalità diffusa nelle frazioni e nei Comuni limitrofi ubicate in zone urbane minori ma sempre presenti nei cammini religiosi.

Nella nuova costruzione, la parte destinata alla ricezione turistica, si sviluppa al piano primo che verrà adibito a ostello. Il progetto prevede la realizzazione di 5 camere (ciascuna con bagno), un magazzino e un ulteriore sesto bagno di servizio. La parte dell'edificio residenziale avrà l'altezza di m 3,85 e svilupperà una s.u.c. di mq 140,10. I servizi verticali di trasporto tramite ascensore e scale permetteranno la comunicazione tra la nuova struttura e quella esistente, svolgendo la funzione di collegamento orizzontale (tra le due strutture) e verticale tra piano interrato, piano terra e piano primo. La nuova struttura sarà realizzata in calcestruzzo armato gettato in opera e successivamente tamponata con blocchi di laterizio forati, mentre gli orizzontamenti saranno realizzati in latero-cemento. Particolare attenzione sarà posta ai materiali di finitura esterni, al fine di integrare il manufatto nel territorio tutelato su cui ricade: questi, infatti, saranno in mattoni (tipico elemento presente nell'area) e in intonaco, con tinteggi neutri in armonia con gli edifici circostanti. I canali di



	<p>gronda e i discendenti pluviali saranno integrati con la copertura piana grazie alla presenza di un cordolo esterno. Gli infissi esterni di porte, finestre e persiane saranno realizzate in PVC effetto legno di colore chiaro, mentre la copertura di tipo piano sarà realizzata su solaio con idoneo isolante termico e impermeabilizzazione. Le soglie e i davanzali saranno realizzati con materiali tradizionali come pietre chiare, tipo travertino, trani o elementi in cotto. Le tinteggiature interne saranno eseguite a tempera o altro materiale idoneo e saranno applicate a due o più strati dati a pennello. Gli impianti saranno generalmente posati sottopavimento o sottotraccia e le linee principali saranno ubicate all'interno dei controsoffitti dei corridoi. L'approvvigionamento idrico avverrà tramite allaccio all'acquedotto pubblico, gli scarichi delle acque reflue provenienti dall'edificio stesso saranno convogliate su corpo idrico superficiale previo passaggio in fossa imhoff. Le forniture a rete quali acqua, luce, gas, telefono, saranno raccordati alla rete infrastrutturale presente nell'area.</p>
<p><b>Localizzazione intervento</b></p>	<p>Assisi (PG)</p>
<p><b>Risultati attesi</b></p>	<p>Realizzazione e apertura di un ostello, con relativa area ristoro, area conferenze e incontri / sala polivalente, magazzino e lavanderia, rivolta a pellegrini e turisti (accanto alla struttura già esistente della Casa di accoglienza e mensa della Caritas diocesana), che possa offrire un'esperienza particolare di ospitalità e accoglienza religiosa.</p> <p>Ad Assisi nel 2022 e 2023 si è tornati ad un afflusso turistico su base annua pari se non superiore ai livelli pre-pandemia: oltre 1 milione di presenze. Il target relativo alle persone interessate ai Cammini e al turismo lento si concentra per ragioni climatiche nei mesi centrali dell'anno, ma da solo può raggiungere le 5000 unità.</p> <p>È un numero record quello dei pellegrini che hanno raggiunto a piedi la Basilica di San Francesco ad Assisi nel 2022. Sono stati infatti 4.203, provenienti da 57 nazioni, facendo registrare così un +26% rispetto al 2021 e superando i 4.124 che si erano registrati nel 2019. I dati sono stati rilevati dalla Statio Peregrinorum, ufficio della Basilica di San Francesco, e sono stati presentati nella sala stampa del Sacro Convento.</p> <p>Numeri che mostrano come i pellegrini arrivati ad Assisi nel 2022 siano in maggioranza italiani con il 57,09%. Tra gli stranieri al primo posto i tedeschi (14,24%), seguiti da francesi con il 6,71%, austriaci (3,44%) e americani (3,01%). C'è anche chi è arrivato dalle Isole Figi, Singapore, Cina e Papua Nuova Guinea.</p> <p>Dai dati si evince anche che chi percorre i cammini francescani sono in maggioranza uomini (51,70%) mentre le donne rappresentano il 48,30%. Il 96,03% li ha percorsi a piedi e il 3,48% in bicicletta. Di questi pellegrini il 75,20% giunge ad Assisi in solitudine, mentre il 24,80% in gruppo.</p>

	<p>I cammini francescani, è stato sottolineato, sono per tutte le età: al primo posto i pellegrini dai 30 ai 60 anni 45,90%, a seguire con il 35,30% gli ultrasessantenni, mentre tra i 18 e 30 sono il 14,15% e infine il 4,30% è costituito da pellegrini di età inferiore ai 18 anni.</p> <p>Riguardo le motivazioni che spingono ad intraprendere i cammini il 48,91% lo fa per motivi personali come la ricerca di pace, il 32,20% per motivazioni religiose, l'8,92% religioso-culturali e l'1,56% per motivazioni esclusivamente culturali.</p> <p>Per quanto riguarda i Cammini francescani, il più frequentato è la “Via di Francesco” con una percentuale del 82,72% di pellegrini (73,76% nel 2021), seguono: “Cammino di Assisi” con il 4,49% (4,82% nel 2021) e “Di qui Passò Francesco” 4,35% (9,73% nel 2021).</p> <p>Alla luce di quanto sopra esposto e dell’indice medio di utilizzo delle strutture nel territorio assisano, si ipotizza che l’Ostello di Francesco a S. Maria degli Angeli possa contare su circa 1.000 presenze medie annue.</p> <p>L’eventuale utile di tale struttura, al netto degli investimenti per il mantenimento e la crescita della stessa, verrà utilizzato per contribuire al sostentamento delle attività della mensa e accoglienza Caritas attigue.</p>
<b>Target</b>	Giovani, famiglie, piccoli gruppi religiosi, sportivi e di pellegrini
<b>Ente attuatore</b>	Fondazione diocesana di Religione Assisi Caritas

#### Cronoprogramma:

L'OSTELLO DI FRANCESCO	2023				2024				2025			
	primo anno				secondo anno				terzo anno			
	T1	T2	T3	T4	T1	T2	T3	T4	T1	T2	T3	T4
<b><i>Procedure affidamento, progettazione e autorizzazione</i></b>												
<i>Affidamento progettazione definitiva</i>				X								
<i>Affidamento progettazione esecutiva, D.L., RUP</i>					X							
<i>Redazione progetto esecutivo</i>					X							
<i>Acquisizione pareri, nulla osta e titoli abilitativi</i>					X							



<b>Procedure di appalto dei lavori</b>													
<i>Preparazione documentazione, e aggiudicazione lavori</i>						X							
<b>Realizzazione dell'opera</b>													
<i>Consegna lavori</i>							X						
<i>Esecuzione Lavori</i>								X	X	X	X		
<i>Collaudo e rendicontazione</i>													X

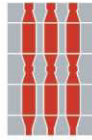
**Atti giuridicamente vincolanti:**

Deliberazione della Giunta regionale n. 1120 del 31/10/2023 e Determinazione dirigenziale n. 11823 del 10/11/2023

**Conto di tesoreria cui trasferire le risorse:**

Tesoreria Provinciale dello Stato – Sezione di Perugia – n. 320 contabilità speciale n. 31068





# Regione Umbria

DIREZIONE RISORSE PROGRAMMAZIONE CULTURA E TURISMO

Servizio Turismo Sport e Film Commission

*Fondo Unico Nazionale per il Turismo (FUNT) di conto capitale, istituito dall'art. 1, comma 368, della legge 30 dicembre 2021, n. 234 e Atto di programmazione (D.M. 8912 del 05/05/2022).*

## SCHEDA INTERVENTO

TITOLO DELL'INTERVENTO:

### **L'Ostello di Francesco – Assisi Papa Giovanni**

<b>Denominazione Progetto</b>	L'Ostello di Francesco - Papa Giovanni
<b>Soggetto beneficiario</b>	OPERA CASA PAPA GIOVANNI
<b>CUP assegnato</b>	I74I23000010008
<b>Costo e copertura finanziaria</b>	Costo progetto <b>€ 100.000,00</b>  Copertura finanziaria <b>€ 50.000,00</b> (Co-finanziamento FUNT)  € 50.000,00 (Co-finanziamento OPERA CASA PAPA GIOVANNI)
<b>Descrizione progetto</b>	<p>L'obiettivo del progetto è quello di riqualificare un appartamento di proprietà della Casa religiosa di ospitalità "Casa Papa Giovanni" situata nel centro storico di Assisi, via S. Paolo n.36.</p> <p>L'Opera Papa Giovanni, che gestisce la struttura, è attiva da oltre 50 anni e attualmente offre ospitalità per una capienza massima di n. 59 posti in 34 camere, principalmente a pellegrini europei ed extraeuropei.</p> <p>L'Ostello di San Francesco – Casa Papa Giovanni, così come la sede principale di Santa Maria degli Angeli, può diventare una tappa di snodo per tutti i sentieri</p>





	<p>che insistono su Assisi (come per esempio “Cammino di Assisi” e Di qui passò Francesco”) e, in particolare, all’interno del Cammino “La Via di Francesco” (da La Verna e da Roma verso Assisi), collocandosi in una posizione strategica per entrambe le direzioni, sia venendo da La Verna sia venendo da Roma, e altrettanto sia per fermarsi ad Assisi sia per continuare e raggiungere i rispettivi punti arrivo. Ad Assisi, inoltre, manca un’offerta diffusa relativa alla tipologia di Ostello, che per molti anni è stata del tutto assente in città. Si tratta di un’offerta ricettiva semplice che si rivolge non solo ai più giovani ma a chiunque sia interessato ad un’esperienza turistica, di carattere religioso e non, che metta in primo piano i percorsi e abbia bisogno di un luogo di passaggio e ristoro coerente con questa filosofia esperienziale e per questo arricchente. L’ostello di San Francesco – Casa Papa Giovanni, come peculiarità all’interno della rete degli Ostelli di Francesco, avrebbe quella di collocarsi nel centro storico di Assisi (a 500m dalla Basilica di San Francesco e a 700m da quella di Santa Chiara), e di offrire ospitalità in appartamento per famiglie e/o piccoli gruppi.</p> <p>Con questo intervento si vuole ristrutturare n. 1 appartamento di circa 180mq da adibire a “Ostello per la gioventù” (ai sensi del Titolo II della Legge regionale n. 8/2017 recante la “Legislazione turistica regionale”), che offra ospitalità rivolta in particolare a soggetti con disabilità e rispetti al meglio i principi legati alla sostenibilità ambientale.</p> <p>Nello specifico, si vuole intervenire con una manutenzione straordinaria dell’immobile che preveda il rifacimento dell’impianto elettrico ed idraulico ormai obsoleto in modo da portare ad una diminuzione dei consumi. Inoltre si vuole restaurare gli infissi interni ed esterni e si vuole dar luogo alla sistemazione del giardino.</p>
<b>Localizzazione intervento</b>	Assisi (PG)
<b>Risultati attesi</b>	<p>Ristrutturazione di un appartamento di circa 180mq e del suo giardino annesso da inserire nell’accoglienza già offerta dalla Opera Casa Papa Giovanni all’interno del centro storico di Assisi, rivolgendosi principalmente a gruppi di turisti stranieri, con particolare attenzione alla disabilità e alla sostenibilità ambientale.</p> <p>Ad Assisi nel 2022 e 2023 si è tornati ad un afflusso turistico su base annua pari se non superiore ai livelli pre-pandemia: oltre 1 milione di presenze. Il target relativo alle persone interessate ai Cammini e al turismo lento si concentra per ragioni climatiche nei mesi centrali dell’anno, ma da solo può raggiungere le 5000 unità: nel 2021 sono stati 4124 e nel 2022 sono cresciuti a 4203 (fonte, Statio Peregrinorum – Ufficio della Basilica di San Francesco).</p> <p>Inoltre, soprattutto nel centro storico di Assisi si può prevedere un aumento ulteriore e rilevante degli afflussi in occasione degli Anniversari Francescani. Assisi è già stato registrato come prima meta in Italia per quanto riguarda i</p>



	<p>cammini intrapresi a piedi e anche in bici. L'Umbria si colloca già al quarto posto come Regione più attrattiva con il 30% (dopo Trentino-Alto Adige con il 33% e Toscana con il 32%; segue la Sicilia con il 26% - fonte ENIT.it).</p> <p>Alla luce di quanto sopra esposto e dell'indice medio di utilizzo delle strutture nel territorio assisano, si ipotizza che l'Ostello di Francesco a S. Maria degli Angeli possa contare su circa 600 presenze medie annue.</p>
<b>Target</b>	Pellegrini, famiglie, gruppi religiosi principalmente stranieri
<b>Ente attuatore</b>	Opera Casa Papa Giovanni

**Cronoprogramma:**

LA CASA DEI GIUSTI / Casa senza confini	2023				2024				2025			
	primo anno				secondo anno				terzo anno			
<u>Fasi</u>	T1	T2	T3	T4	T1	T2	T3	T4	T1	T2	T3	T4
<b>Procedure affidamento, progettazione e autorizzazione</b>												
<i>Affidamento progettazione definitiva</i>				X								
<i>Affidamento progettazione esecutiva, D.L., RUP</i>					X							
<i>Redazione progetto esecutivo</i>					X							
<i>Acquisizione pareri, nulla osta e titoli abilitativi</i>					X							
<b>Procedure di appalto dei lavori</b>												
<i>Preparazione documentazione, e aggiudicazione lavori</i>						X						
<b>Realizzazione dell'opera</b>												
<i>Consegna lavori</i>							X					
<i>Esecuzione Lavori</i>								X	X	X		
<i>Collaudo e rendicontazione</i>												X

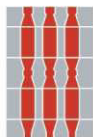
**Atti giuridicamente vincolanti:**

Deliberazione della Giunta regionale n. 1120 del 31/10/2023 e Determinazione dirigenziale n. 11823 del 10/11/2023

**Conto di tesoreria cui trasferire le risorse:**

Tesoreria Provinciale dello Stato – Sezione di Perugia – n. 320 contabilità speciale n. 31068





# Regione Umbria

DIREZIONE RISORSE PROGRAMMAZIONE CULTURA E TURISMO

Servizio Turismo Sport e Film Commission

*Fondo Unico Nazionale per il Turismo (FUNT) di conto capitale, istituito dall'art. 1, comma 368, della legge 30 dicembre 2021, n. 234 e Atto di programmazione (D.M. 8912 del 05/05/2022).*

## SCHEDA INTERVENTO

TITOLO DELL'INTERVENTO:

**RIQUALIFICAZIONE ISTITUTO LUIGI CRISPOLTI PER LA REALIZZAZIONE DI UNA NUOVA CASA PER FERIE**

<b>Denominazione Progetto</b>	<b>CASA PER FERIE LUIGI CRISPOLTI - TODI</b>
<b>Soggetto beneficiario</b>	CAPITOLO DELLA CONCATTEDRALE DI TODI
<b>CUP assegnato</b>	I44I23000000008
<b>Costo e copertura finanziaria</b>	Costo progetto <b>€ 400.000,00</b>  Copertura finanziaria <b>€ 200.000,00</b> (Co-finanziamento FUNT) <b>€ 200.000,00</b> (Co-finanziamento FONDAZIONE ISTITUTO CRISPOLTI – TODI)
<b>Descrizione progetto</b>	La proposta fa perno su alcuni elementi tra quelli che caratterizzano o rendono nota Todi a livello nazionale ed internazionale:  - città dallo stile di vita sostenibile, già definita nei primi anni Novanta "la città più vivibile del mondo" dal Prof. S. Levine, direttore del 'Center for Sustainable Cities' della U.S. Kentucky University;



- terra di santi e di spiritualità, con in testa il suo cittadino più illustre: Jacopone da Todi;
- culla di un patrimonio storico, artistico, culturale notevole tra mura antiche e territorio di pregio.
- posizionata nel cuore dell'Umbria e per questo punto ideale per la visita dei luoghi attrattivi della regione, tutti raggiungibili in meno di un'ora;

Il progetto "Rigenerarsi a Todi", pensato da alcuni soggetti vicini alla Diocesi, si propone di contribuire alla promozione della cultura e del turismo in Umbria, attraverso l'accoglienza in una casa per ferie a prezzo contenuto e con un'originale proposta di soggiorno fatta di percorsi di arte, cultura, spiritualità, enogastronomia, attività all'aperto alla scoperta del territorio e del buon vivere. Di particolare importanza risulteranno i collegamenti con le esperienze dei cammini tematici e dei luoghi del turismo lento. In particolare ci si riferirà ai cammini francescani, ai cammini da Assisi a Roma e da Loreto a Roma, alla via Amerina (un tratto della quale già riqualificato attraversa il territorio tuderte), una porta verso i "Borghi Silenti", le piste ciclabili regionali, i parchi ed le zone naturalistiche di pregio del territorio umbro.

La casa per ferie sarà attivata presso l'Istituto Crispolti, nel cuore della città. L'Istituto Crispolti è stato fondato a Todi dal canonico don Luigi Crispolti nel 1847 e raccoglieva i ragazzi orfani e bisognosi della città per nutrirla e per avviarli all'apprendimento di un lavoro artigianale.

Dopo la morte del fondatore, avvenuta nel 1883, il vescovo di Todi trasferì la sede nell'antico convento agostiniano di Santa Prassede del XIV secolo, oggetto del presente progetto.

Una prima ristrutturazione dell'immobile, avvenne negli anni 60, quando fu trasformato in convitto. Alla fine degli anni 90, grazie ai finanziamenti per il Giubileo, il vecchio convitto, ormai abbandonato, fu restaurato completamente, realizzando un complesso di accoglienza per 70 persone nel centro storico di Todi; dal 2000 al 2013 la struttura ha funzionato come casa per ferie, tornando dal 2015 ad accogliere studenti come convitto dell'Istituto Ciuffelli-Einaudi, fino ad agosto 2022. Dal settembre 2022 ad oggi è rimasto



	<p>inutilizzato, necessitando di opere di riqualificazione e di rinnovata destinazione.</p> <p>Il complesso dispone di un'area esterna con parcheggio e campo polivalente, entrambi da riqualificare.</p> <p>Adiacente al complesso dell'Istituto si trova l'antica Chiesa di Santa Prassede, di recente riportata alla sua bellezza con un importante lavoro di restauro.</p> <p>Con l'intervento oggetto della richiesta si intende riqualificare la struttura e l'area esterna di pertinenza per realizzare una moderna casa per ferie, implementando i sistemi di automazione degli accessi, favorendo l'autogestione e consentendo di offrire accoglienza a basso costo, per giovani, gruppi e famiglie. La struttura, dotata di cucina, dispone anche di spazi esterni attrezzati e risulta particolarmente indicata per campi estivi, convegni e ritiri spirituali, oltre che per l'accoglienza turistica ordinaria.</p> <p>I lavori previsti interesseranno:</p> <ul style="list-style-type: none"> <li>- Rifacimento impianti termici, idrici e di condizionamento;</li> <li>- Sostituzione parziale di infissi;</li> <li>- Interventi di ristrutturazione in muratura;</li> <li>- Arredi e dotazioni per l'accoglienza;</li> <li>- Infrastrutturazione con strumenti per l'automazione, l'informatizzazione e la connettività;</li> <li>- Riqualificazione area esterna (parcheggio e campo polivalente).</li> </ul>
<p><b>Localizzazione intervento</b></p>	<p>TODI</p>
<p><b>Risultati attesi</b></p>	<p>Il progetto prevede l'ammodernamento della struttura ed il suo rilancio sul mercato dell'accoglienza come casa per ferie a basso costo, nel pieno centro storico della città, coprendo una tipologia di accoglienza poco presente ed ampliando l'offerta ricettiva nella Città di Todi sia per singoli, che per famiglie e gruppi. Con il progetto "Rigenerarsi a Todi", specificamente promosso, ci si attende di raggiungere un numero importante di contatti secondo il target sotto individuato e un potenziamento delle presenze turistiche giornaliere che</p>



	potrebbe raggiungere un numero di alcune migliaia di unità all'anno (nell'ordine di almeno 5.000 – 10.000).
<b>Target</b>	Giovani, studenti, singoli, famiglie, società ed altri soggetti con piani di formazione e welfare aziendale, gruppi parrocchiali, pellegrini e turisti.
<b>Ente attuatore</b>	CAPITOLO DELLA CONCATTEDRALE DI TODI

**Cronoprogramma:**

POTENZIAMENTO DELLA CICLOVIA ASSISI SPOLETO	2023				2024				2025			
	primo anno				secondo anno				terzo anno			
<u>Fasi</u>	T1	T2	T3	T4	T1	T2	T3	T4	T1	T2	T3	T4
<i>Procedure affidamento, progettazione e autorizzazione</i>				X	X							
<i>Procedure di appalto dei lavori</i>						X						
<i>Realizzazione dell'opera</i>							X	X				

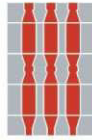
**Atti giuridicamente vincolanti:**

Deliberazione della Giunta regionale n. 1120 del 31/10/2023 e Determinazione dirigenziale n. 11823 del 10/11/2023

**Conto di tesoreria cui trasferire le risorse:**

Tesoreria Provinciale dello Stato – Sezione di Perugia – n. 320 contabilità speciale n. 31068





# Regione Umbria

DIREZIONE RISORSE PROGRAMMAZIONE CULTURA E TURISMO

Servizio Turismo Sport e Film Commission

*Fondo Unico Nazionale per il Turismo (FUNT) di conto capitale, istituito dall'art. 1, comma 368, della legge 30 dicembre 2021, n. 234 e Atto di programmazione (D.M. 8912 del 05/05/2022).*

## SCHEDA INTERVENTO

TITOLO DELL'INTERVENTO:

**CASA RELIGIOSA DI OSPITALITÀ TORRI DI PROPERZIO**

<b>Denominazione Progetto</b>	Casa religiosa di ospitalità Torri di Properzio
<b>Soggetto beneficiario</b>	DIOCESI DI FOLIGNO
<b>CUP assegnato</b>	I24I23000000008
<b>Costo e copertura finanziaria</b>	Costo progetto <b>€ 240.000,00</b>  Copertura finanziaria <b>€ 120.00,00</b> (Co-finanziamento FUNT)  € 120.00,00 (Co-finanziamento Diocesi di Foligno)
<b>Descrizione progetto</b>	Obiettivo del progetto è quello di offrire, nel centro storico di Spello, un luogo di accoglienza e ristorazione, con capacità di 12 posti letto, rivolto sia ai pellegrini che percorrono la Via di Francesco, il Cammino Francescano della Marca e il Cammino della Via Lauretana, sia ai numerosi turisti, piccoli gruppi religiosi, giovani e famiglie che visitano la cittadina di Spello alla scoperta del





suo ricco patrimonio storico artistico, culturale e ambientale, costituito da numerose testimonianze: l'antico acquedotto e la Villa dei Mosaici di epoca romana, gli affreschi del Pinturicchio e del Perugino, situati nella Collegiata di Santa Maria Maggiore, le infiorate realizzate per la celebrazione del Corpus Domini.

Le strutture ricettive e ristorative attualmente presenti a Spello si rivolgono soprattutto ad un pubblico con capacità economiche medio alte, senza lasciare spazio all'idea di un turismo cosiddetto "povero", legato ai cammini di pellegrinaggio. Per contribuire a salvaguardare l'identità e l'anima della Via di San Francesco si vuole mettere a disposizione del pellegrino e del viandante una struttura in cui trovare accoglienza e assistenza a condizioni economiche accessibili e che sia coerente con l'essenza stessa del Cammino di Francesco. L'ubicazione dell'immobile nel centro storico di Spello, inoltre, può favorire lo scambio interculturale tra pellegrini/camminatori e residenti, portando un arricchimento sociale, dato dal confronto.

L'immobile individuato per questo scopo si trova in Via Torri di Properzio al n. 39 e 41, con categoria catastale B/1. e la sua edificazione risale al XVIII secolo. Dai primi anni del 900 fino ad oggi, l'edificio è stato sede di una casa di accoglienza gestita dalle Suore della Sacra Famiglia di Spoleto. È costituito dall'unione di due edifici storici di forma rettangolare, entrambi realizzati in muratura di pietre e mattoni, distribuiti su tre livelli, di cui il primo parzialmente contro terra. Le pareti esterne sono in pietra a faccia vista, mentre quelle interne sono intonacate. La superficie del complesso è di circa 500 mq. Attualmente l'edificio è composto da tre piani dei quali uno parzialmente interrato. Quest'ultimo è delimitato a valle dalla cinta muraria di epoca Augustea che sorregge un giardino panoramico di proprietà di circa 100 mq.

L'intervento prevede la rifunzionalizzazione di tutti gli ambienti considerando anche la necessità di rendere gli spazi fruibili ed accessibili anche da persone disabili. Sono previsti ambienti dedicati al vitto, al pernottare e al riposo e al raccoglimento degli ospiti. Il progetto prevede una ristrutturazione completa dell'edificio ed una rifunzionalizzazione dello stesso anche considerando gli aspetti di sicurezza sismica, efficientamento energetico e di comfort ambientale. Con l'intervento appena descritto s'intende realizzare una struttura di cui alla legge Regionale n. 8/2017, Titolo II, Capo III, Art. 23 (Case religiose di ospitalità).

L'intervento di riqualificazione e rifunzionalizzazione dell'immobile prevederà l'abbattimento di barriere architettoniche. Saranno effettuati lavori di rifacimento dei bagni esistenti, rifacimento di nuovi infissi e serramenti, realizzati nuovi impianti elettrici, idrici, termici e sanitari, con ottimizzazione delle tecnologie impiantistiche finalizzate anche al miglioramento energetico,

	gestione risorse energetiche. In merito al giardino di proprietà, saranno effettuati lavori di riqualificazione.
<b>Localizzazione intervento</b>	Comune di Spello (PG)
<b>Risultati attesi</b>	<p>La realizzazione del su descritto progetto rivolta all'accoglienza di pellegrini, giovani, piccoli gruppi religiosi e famiglie e si colloca all'interno di un progetto a più ampio respiro, della Diocesi di Foligno, di accoglienza diffusa dei flussi turistici anche in vista del prossimo Giubileo dell'anno 2025 e dell'ottavo centenario della morte di San Francesco che avverrà nell'anno 2026.</p> <p>Negli ultimi anni la cittadina di Spello ha registrato un progressivo aumento del flusso turistico, caratterizzato da differenti segmenti di domanda. La Diocesi di Foligno con i lavori di restauro e di adeguamento della struttura vuole fornire un'alternativa economica situata lungo il percorso della Via Lauretana e la Via di Francesco, dato che le strutture ricettive attualmente presenti nella città di Spello non vanno incontro alle richieste di un turismo di tipo economico.</p> <p>In merito alle presenze attese si stima un'affluenza annua di 500 ospiti, tra pellegrini e turisti non direttamente legati ai Cammini di fede.</p>
<b>Target</b>	Pellegrini, piccoli gruppi religiosi, giovani e famiglie
<b>Ente attuatore</b>	Diocesi di Foligno

**Cronoprogramma:**

CASA DI ACCOGLIENZA TORRI DI PROPERZIO	2023				2024				2025			
	primo anno				secondo anno				terzo anno			
<u>Fasi</u>	T1	T2	T3	T4	T1	T2	T3	T4	T1	T2	T3	T4
<b><i>Procedure affidamento, progettazione e autorizzazione</i></b>												
<i>Affidamento Progettazione Definitiva</i>				X								
<i>Affidamento Progettazione Esecutiva, incarico D.L. e RUP</i>					X							
<i>Redazione Progetto Esecutivo</i>					X							
<i>Acquisizione Pareri, Nulla Osta e Titoli Abilitativi</i>						X						



<b>Procedure di appalto dei lavori</b>												
<i>Preparazione Documentazione, e Aggiudicazione Lavori</i>						X						
<b>Realizzazione dell'opera</b>												
<i>Consegna Lavori ed Area di Cantiere</i>							X					
<i>Esecuzione dei Lavori</i>								X	X	X	X	
<i>Collaudo amministrativo e Rendicontazione</i>												X

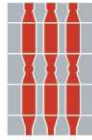
**Atti giuridicamente vincolanti:**

Deliberazione della Giunta regionale n. 1120 del 31/10/2023 e Determinazione dirigenziale n. 11823 del 10/11/2023

**Conto di tesoreria cui trasferire le risorse:**

Tesoreria Provinciale dello Stato – Sezione di Perugia – n. 320 contabilità speciale n. 31068





# Regione Umbria

DIREZIONE RISORSE PROGRAMMAZIONE CULTURA E TURISMO

Servizio Turismo Sport e Film Commission

*Fondo Unico Nazionale per il Turismo (FUNT) di conto capitale, istituito dall'art. 1, comma 368, della legge 30 dicembre 2021, n. 234 e Atto di programmazione (D.M. 8912 del 05/05/2022).*

## SCHEDA INTERVENTO

TITOLO DELL'INTERVENTO:

**COMPLETAMENTO PER APERTURA DEFINITIVA DELL'OSTELLO NELLA EX CANONICA in loc. Ceselli del Comune di Scheggino**

<b>Denominazione Progetto</b>	<b>COMPLETAMENTO PER APERTURA DEFINITIVA DELL'OSTELLO NELLA EX CANONICA in loc. Ceselli del Comune di Scheggino</b>
<b>Soggetto beneficiario</b>	Chiesa di S. Michele Arcangelo
<b>CUP assegnato</b>	I84I23000000008
<b>Costo e copertura finanziaria</b>	Costo progetto <b>€ 70.000,00</b>  Copertura finanziaria <b>€ 35.000,00</b> (Co-finanziamento FUNT) <b>€ 35.000,00</b> (Co-finanziamento Chiesa di S. Michele Arcangelo)
<b>Descrizione progetto</b>	L'ex casa canonica di Ceselli di Scheggino è posta nel cuore medievale del centro storico di detta frazione in prossimità della Chiesa di San Michele Arcangelo e costituisce una tappa fondamentale del sentiero Franciscano che unisce Greccio con Assisi. Ultimamente sono stati realizzati dei lavori di miglioramento strutturale e di accessibilità ai fini dell'abbattimento delle barriere



	<p>architettoniche per l'adeguamento della struttura a ostello per pellegrini, camminatori/escursionisti, gruppi parrocchiali, scout, ecc...</p> <p>La destinazione della struttura che si intende sviluppare è quella dell'ostello per la gioventù di cui all'art. 25 della Legislazione turistica regionale (Legge regionale 10 luglio 2017, n. 8) in quanto situata su una tappa fondamentale della Via di Francesco. Attualmente in questa località così strategica, interessata tra l'altro anche da altri percorsi come la Ciclovía del Nera, la Ciclovía Assisi Spoleto Marmore e la Green way del Nera, non sono presenti attività extra-alberghiere e si ha dunque la necessità di un'ospitalità per tutti quei camminatori, escursionisti e turisti in genere di detti percorsi.</p> <p>L'intervento prevede il miglioramento delle condizioni della struttura, fino ad oggi utilizzata a casa canonica, al fine di renderla utilizzabile per l'uso di ostello per i camminatori del cammino di San Francesco e altri utenti. Sarà pertanto necessaria una manutenzione straordinaria della struttura, con un adeguamento degli impianti, soprattutto riferiti alla cucina e alle zone comuni, con le dovute precauzioni per l'abbattimento delle barriere architettoniche e delle norme sulla sicurezza ed antincendio.</p> <p>Nello specifico è prevista la realizzazione di una camera attrezzata per i portatori di handicap con la creazione di un apposito servizio igienico e la modifica ad un'apertura. Si è già in possesso del progetto e delle autorizzazioni per tale intervento.</p> <p>La struttura dovrà poi essere risanata a livello di intonaci e finiture, con rifacimento e/o adeguamento degli impianti, con particolare riferimento alle zone comuni ed alla cucina.</p> <p>È inoltre indispensabile l'acquisto di arredamento idoneo all'uso in progetto, tra i quali letti, armadi e quanto altro occorra, previsto anche dal testo unico regionale sul turismo.</p>
<p><b>Localizzazione intervento</b></p>	<p>Scheggino (PG)  foglio <b>12</b> particelle <b>186-188-704</b></p>
<p><b>Risultati attesi</b></p>	<p>Avviare l'ostello con un'accoglienza di circa 25 posti letto, completa di cucina, sale comuni, cappella e spazi esterni.</p> <p>Si prevede un buon numero di richieste in quanto posizionato su una tappa fondamentale della via di Francesco.</p>



	Potenzialmente si prevede un'accoglienza annua di utenti pari a circa 500 persone annue.
<b>Target</b>	Pellegrini, camminatori, escursionisti, famiglie, giovani, gruppi parrocchiali, turisti
<b>Ente attuatore</b>	Chiesa di S. Michele Arcangelo -Archidiocesi di Spoleto-Norcia

**Cronoprogramma:**

OSTELLO CESELLI	2023				2024				2025			
	primo anno				secondo anno				terzo anno			
<u>Fasi</u>	T1	T2	T3	T4	T1	T2	T3	T4	T1	T2	T3	T4
<b>Procedure affidamento, progettazione e autorizzazione</b>												
<i>Affidamento progettazione definitiva</i>				x								
<i>Affidamento progettazione esecutiva, D.L., RUP</i>					x							
<i>Redazione progetto esecutivo</i>					x							
<b>Procedure di appalto dei lavori</b>												
Preparazione documentazione, e aggiudicazione lavori						x						
<b>Realizzazione dell'opera</b>												
<i>Consegna lavori</i>							x					
<i>Esecuzione lavori</i>								x	x	x	x	
<i>Collaudo e rendicontazione</i>												x

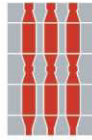
**Atti giuridicamente vincolanti:**

Deliberazione della Giunta regionale n. 1120 del 31/10/2023 e Determinazione dirigenziale n. 11823 del 10/11/2023

**Conto di tesoreria cui trasferire le risorse:**

Tesoreria Provinciale dello Stato – Sezione di Perugia – n. 320 contabilità speciale n. 31068





# Regione Umbria

DIREZIONE RISORSE PROGRAMMAZIONE CULTURA E TURISMO

Servizio Turismo Sport e Film Commission

*Fondo Unico Nazionale per il Turismo (FUNT) di conto capitale, istituito dall'art. 1, comma 368, della legge 30 dicembre 2021, n. 234 e Atto di programmazione (D.M. 8912 del 05/05/2022).*

## SCHEDA INTERVENTO

TITOLO DELL'INTERVENTO:

### **L'OSTELLO DI FRANCESCO – PIO XI**

<b>Denominazione Progetto</b>	<b>L'OSTELLO DI FRANCESCO – PIO XI</b>
<b>Soggetto beneficiario</b>	<b>REGIONE ECCLESIASTICA UMBRA – Pontificio Seminario Regionale Umbro Pio XI</b>
<b>CUP assegnato</b>	I74I23000020008
<b>Costo e copertura finanziaria</b>	Costo progetto <b>€ 295.000,00</b>  Copertura finanziaria <b>€ 147.500,00</b> (Co-Finanziamento FUNT) <b>€ 147.500,00</b> (Cofinanziamento Regione Ecclesiastica Umbra)
<b>Descrizione progetto</b>	L'obiettivo del progetto è quello di riqualificare una zona dell'immobile afferente al Pontificio Seminario Regionale Umbro Pio XI.  Il Seminario Pio XI oltre ad ospitare i seminaristi e futuri sacerdoti delle diocesi dell'Umbria, gestirà un'ala dell'immobile sito in Assisi (Via Beato Padre Ludovico da Casoria, 7) mettendolo a disposizione di gruppi scout e accoglienza di altri gruppi religiosi e pellegrini. Tale parte della struttura necessita di un





	<p>intervento di ristrutturazione straordinaria, per rendere l'accoglienza più compatibile con i canoni della sostenibilità ambientale e dell'accesso ai disabili e della normativa sulla sicurezza, da adibire alla tipologia di Ostello (ai sensi del Titolo II della Legge regionale n. 8/2017 recante la "Legislazione turistica regionale").</p> <p><i>L'Ostello di San Francesco – Pio XI</i>, può diventare una tappa di snodo per tutti i sentieri che insistono su Assisi (come per esempio "Cammino di Assisi" e Di qui passò Francesco") e, in particolare, all'interno del Cammino "La Via di Francesco" (da La Verna e da Roma verso Assisi), collocandosi in una posizione strategica per entrambe le direzioni, sia venendo da La Verna sia venendo da Roma, e altrettanto sia per fermarsi ad Assisi sia per continuare e raggiungere i rispettivi punti arrivo. Ad Assisi, inoltre, manca un'offerta diffusa relativa alla tipologia di Ostello, che per molti anni è stata del tutto assente in città. Si tratta di un'offerta ricettiva semplice che si rivolge non solo ai più giovani ma a chiunque sia interessato ad un'esperienza turistica, di carattere religioso e non, che metta in primo piano i percorsi e abbia bisogno di un luogo di passaggio e ristoro coerente con questa filosofia esperienziale e per questo arricchente.</p> <p>L'ostello di San Francesco – Pio XI, come peculiarità all'interno della rete degli Ostelli di Francesco, avrebbe quella di collocarsi a metà strada tra Santa Maria degli Angeli (e la Porziuncola) e il centro storico di Assisi, sorgendo proprio <b>l'antica mattonata</b> che collega le due Basiliche Papali presenti ad Assisi. Per questo potrebbe essere meta molto attrattiva per il segmento del target del Turismo lento e dei cammini che fa riferimento al biking, trovandosi esattamente sulla direttrice principale del Comune di Assisi, che poi si collega con gli altri centri dell'Umbria.</p> <p>Con questo intervento si vuole ristrutturare la parte dell'immobile</p> <p>Nello specifico, si vuole intervenire con una manutenzione straordinaria dell'immobile e allestimento per la realizzazione di camere energeticamente il più autonome possibili e la messa in sicurezza in conformità con le normative vigenti. In particolare si prevede la realizzazione di un ascensore per garantire l'accesso ai pellegrini diversamente abili.</p>
<p><b>Localizzazione intervento</b></p>	<p>Assisi (PG)</p>



<b>Risultati attesi</b>	<p>La ristrutturazione di una parte dell’immobile e il suo adeguamento in termini anche di impiantistica e sicurezza darà la possibilità di avere 2.500 presenze medie annue dopo aver inserito la struttura in un piano di promozione adeguato e lo si renderà idoneo anche per pellegrini che hanno delle disabilità. Ad Assisi nel 2022 e 2023 si è tornati ad un afflusso turistico su base annua pari se non superiore ai livelli pre-pandemia: oltre 1 milione di presenze. Il target relativo alle persone interessate ai Cammini e al turismo lento si concentra per ragioni climatiche nei mesi centrali dell’anno, ma da solo può raggiungere le 5000 unità: nel 2021 sono stati 4124 e nel 2022 sono cresciuti a 4203 (fonte, Statio Peregrinorum – Ufficio della Basilica di San Francesco).</p> <p>Inoltre, soprattutto nel centro storico di Assisi si può prevedere un aumento ulteriore e rilevante degli afflussi in occasione degli Anniversari Francescani. Assisi è già stato registrato come prima meta in Italia per quanto riguarda i cammini intrapresi a piedi e anche in bici. L’Umbria si colloca già al quarto posto come Regione più attrattiva con il 30% (dopo Trentino-Alto Adige con il 33% e Toscana con il 32%; segue la Sicilia con il 26% - fonte ENIT.it)</p>
<b>Target</b>	Pellegrini, famiglie, gruppi religiosi principalmente stranieri
<b>Ente attuatore</b>	REGIONE ECCLESIASTICA UMBRA – Pontificio Seminario Regionale Umbro Pio XI

**Cronoprogramma:**

(completare la tabella sulla base della tempistica ipotizzata)

LA CASA DEI GIUSTI / Casa senza confini	2023				2024				2025			
	primo anno				secondo anno				terzo anno			
<b>Fasi</b>	T1	T2	T3	T4	T1	T2	T3	T4	T1	T2	T3	T4
<b>Procedure affidamento, progettazione e autorizzazione</b>												
<i>Affidamento progettazione definitiva</i>				X								
<i>Affidamento progettazione esecutiva, D.L., RUP</i>					X							
<i>Redazione progetto esecutivo</i>					X							
<i>Acquisizione pareri, nulla osta e titoli abilitativi</i>					X							



<b>Procedure di appalto dei lavori</b>												
<i>Preparazione documentazione, e aggiudicazione lavori</i>						X						
<b>Realizzazione dell'opera</b>												
<i>Consegna lavori</i>							X					
<i>Esecuzione Lavori</i>								X	X	X		
<i>Collaudo e rendicontazione</i>												X

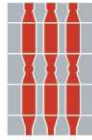
**Atti giuridicamente vincolanti:**

Deliberazione della Giunta regionale n. 1120 del 31/10/2023 e Determinazione dirigenziale n. 11823 del 10/11/2023

**Conto di tesoreria cui trasferire le risorse:**

Tesoreria Provinciale dello Stato – Sezione di Perugia – n. 320 contabilità speciale n. 31068





# Regione Umbria

DIREZIONE RISORSE PROGRAMMAZIONE CULTURA E TURISMO

Servizio Turismo Sport e Film Commission

*Fondo Unico Nazionale per il Turismo (FUNT) di conto capitale, istituito dall'art. 1, comma 368, della legge 30 dicembre 2021, n. 234 e Atto di programmazione (D.M. 8912 del 05/05/2022).*

## SCHEDA INTERVENTO

TITOLO DELL'INTERVENTO:

### **“CASA DEL PELLEGRINO PIEVE DE' SADDI”**

<b>Denominazione Progetto</b>	<b>“Casa del pellegrino Pieve de' Saddi”</b>
<b>Soggetto beneficiario</b>	Parrocchia di San Crescenziano della Pieve de' Saddi
<b>CUP assegnato</b>	I24I23000010008
<b>Costo e copertura finanziaria</b>	Costo progetto: <b>€ 70.000,00</b>  Copertura finanziaria: <b>€ 35.000,00</b> (Co-Finanziamento FUNT) <b>€ 35.000,00</b> (Cofinanziamento Parrocchiali e/o Diocesi)
<b>Descrizione progetto</b>	<b><u>Obiettivo</u></b> Oggetto dell'intervento è una parte dell'antico complesso della Pieve de' Saddi (XI sec.), situata nel territorio del comune di Pietralunga, lungo il c.d. “Cammino di S. Francesco”. La Pieve de' Saddi è un frequentato luogo di spiritualità e devozione, legato alle figure di S. Crescenziano martire e di S. Florido vescovo



(patrono di Città di Castello e della Diocesi). Per Pieve de' Saddi passano ogni anno migliaia di pellegrini (nel 2023 oltre 5.000) sul Cammino che da Assisi conduce a La Verna. È evidente la necessità di rafforzare in questo territorio la presenza di una struttura in grado di accogliere la gran mole di pellegrini che percorrono il Cammino, anche in previsione del grande flusso previsto per i prossimi anni, in vista del 2025, anno santo e giubilare, e soprattutto del 2026 ottocentenario della morte di S. Francesco.

#### **Situazione di partenza**

Il complesso di Pieve d' Saddi è costituito dall'antica Pieve, dalla Canonica e dalla Torre, ed è stato oggetto di consolidamento sismico e restauro nel 2003. Successivamente si è provveduto anche all'esecuzione di opere di finitura e parziale impiantistica, che hanno reso possibile l'utilizzo della struttura per l'accoglienza dei pellegrini che percorrono il "Cammino di S. Francesco".

#### **Tipologia di intervento e sintesi dei lavori**

I precedenti interventi non sono riusciti tuttavia a completare la sistemazione del complesso; la lacuna più evidente è costituita dall'assenza dell'impianto termico di riscaldamento, che permetterebbe un maggior comfort e la possibilità di estendere l'accoglienza dei pellegrini anche nelle stagioni intermedie e invernale.

L'intervento dunque consisterà nella realizzazione dell'impianto di riscaldamento con caloriferi radianti in acciaio, alimentato da sistema a GPL, ovvero GPL integrato da biomasse. Sono previste naturalmente anche le opere murarie e le connesse opere di ripristino della funzionalità dei singoli vani.

Un ulteriore ambito di intervento riguarderà il necessario consolidamento e restauro del campanile e vela e dell'adiacente antico comignolo, le cui condizioni statiche risultano oggi critiche, mettendo a rischio – in caso di rovina – le coperture sottostanti.

#### **Situazione ex post; tipologia di struttura risultante**

A seguito degli interventi descritti l'intero complesso otterrà una completa funzionalità e fruibilità, potendo così sensibilmente incrementare la capacità ricettiva, finora impossibile per determinati periodo dell'anno.

La tipologia della struttura esistente e risultante è quella di "casa religiosa di ospitalità", ai sensi dell'art. 17 co. 1 lett. (f) della L.R. 8/2017.



	L'intervento descritto non è destinatario di altri finanziamenti.
<b>Localizzazione intervento</b>	L'intervento COMUNE DI PIETRALUNGA
<b>Risultati attesi</b>	L'intervento è destinato all'aumento dell'offerta per l'accoglienza dei pellegrini che percorrono il Cammino di Francesco; poter consentire l'utilizzo della struttura specialmente nelle stagioni intermedie può portare ad almeno un raddoppio delle presenze annuali. Naturalmente l'intervento parallelo di consolidamento e restauro di campanile e comignolo, oltre ad essere finalizzato alla valorizzazione artistico-architettonica dell'antica struttura e ad un'esigenza pastorale legata alle celebrazioni, va evidentemente anche incontro ad una necessità di sicurezza per i fruitori della struttura.
<b>Target</b>	Il target principale di riferimento cui si rivolge la struttura della "Casa del pellegrino Pieve de' Saggi" sono naturalmente i pellegrini che percorrono il Cammino di S. Francesco. Tuttavia come target secondario si può considerare anche la popolazione residente nei comuni circumvicini.
<b>Ente attuatore</b>	Parrocchia di San Crescenziano della Pieve de' Saggi

**Cronoprogramma:**

CASA DEL PELLEGRINO PIEVE DE' SADDI	2023				2024				2025			
	primo anno				secondo anno				terzo anno			
<u>Fasi</u>	T1	T2	T3	T4	T1	T2	T3	T4	T1	T2	T3	T4
<i>Procedure affidamento, progettazione e autorizzazione</i>					X	X	X					
<i>Procedure di appalto dei lavori</i>								X				
<i>Realizzazione dell'opera</i>									X	X		

**Atti giuridicamente vincolanti:**

Deliberazione della Giunta regionale n. 1120 del 31/10/2023 e Determinazione dirigenziale n. 11823 del 10/11/2023

**Conto di tesoreria cui trasferire le risorse:**

Tesoreria Provinciale dello Stato – Sezione di Perugia – n. 320 contabilità speciale n. 31068



Allegato 1 alla DGR n. 895 dell'11/08/2023

Fondo Unico Nazionale per il Turismo (FUNT) parte capitale, istituito dall'art. 1, comma 369, della legge 30 dicembre 2021, n. 234, Atto di programmazione (D.M. 8912/23 del 05/05/2023).

**SCHEDA INTERVENTO**

**TITOLO DELL'INTERVENTO:**

**"RIQUALIFICAZIONE DEL PALAIS DI SAINT VINCENT"**

<b>1</b>	<b>Denominazione intervento</b>	Riqualificazione del Palais di Saint Vincent, struttura comunale per spettacoli di intrattenimento e musicali ed eventi sportivi - Capienza massima di 1500 persone
<b>2</b>	<b>Soggetto beneficiario</b> <b>Soggetto destinatario del trasferimento FUNT - parte capitale 2023 - Attuatore</b>	Regione Autonoma Valle d'Aosta Comune di Saint-Vincent
<b>3</b>	<b>CUP assegnato</b>	C52B20000040004
<b>4</b>	<b>Costo e copertura finanziaria</b>	€ 1.500.000 (costo totale investimento) € 850.000 (cofinanziamento comunale) € 650.000 (finanziamento FUNT)
<b>5</b>	<b>Descrizione dell'intervento</b>	<p>Il Comune di Saint-Vincent è il quarto più grande Comune della Valle d'Aosta con oltre 4.400 abitanti con una forte vocazione turistica offrendo ai turisti diversi servizi, attività, beni culturali, ristoranti e strutture ricettive sul proprio territorio. Il Comune è anche attraversato dall'itinerario escursionistico valdostano di 23 tappe Cammino Balteo (tappa n. 6 e 7).</p> <p>Tra le diverse infrastrutture è presente il Palais di Saint-Vincent, la struttura al coperto tra le più grandi della Valle d'Aosta, situata nel centro del paese, con una capienza di 1.500 posti (1.300 a sedere).</p> <p>Realizzato grazie all'esperienza di una grande azienda che ha curato altre tensostrutture di prestigio (Palafenice a Venezia, Palastampa e Palaregio a Torino), il Palais Saint-Vincent è estremamente versatile e ospita eventi di vario genere (proiezioni cinematografiche, spettacoli teatrali, serate danzanti, concerti, kermesse sportive e</p>





		<p>televisive, meeting e banchetti, convegni, campionati di biliardo, di scacchi, ecc). Molti degli eventi sono di nicchia e attirano uno specifico target di persone provenienti anche da fuori regione Valle d’Aosta che con la loro presenza contribuiscono allo sviluppo dell’economia locale (rassegna delle orchestre, LaValleeTattooFest, La rassegna di musica da ballo “Balla con noi”, Campionati italiani di biliardo, concerti musicali per citarne solo alcuni di Massimo Ranieri, Baglioni, Negramaro, spettacoli di comici e cabaret per esempio di Pintus, Teo Teocoli, ecc.).</p> <p>In particolare la struttura coperta permette di organizzare eventi in mezza stagione contribuendo in questo modo anche alla destagionalizzazione dell’offerta turistica della zona.</p> <p>Per ognuna di queste occasioni il Palais è in grado di fornire la più ampia copertura logistica e funzionale e possibile realizzare allestimenti e fornire arredi in base alle differenti esigenze, garantendo sempre le più rigorose misure di sicurezza.</p> <p>Inoltre il Palais può contare su una cabina di regia dotata dei sistemi tecnologici più sofisticati: computer, mixer audio e video, sistema di video-cine proiezione, audio in Dolby® Digital Surround EX™ e grande schermo avvolgibile (20 metri di base per 8,5 di altezza) che permette una visione grandiosa di qualsiasi pellicola.</p> <p>I vicini parcheggi pluripiano garantiscono in pochi minuti la necessaria copertura dei posti auto necessari.</p> <p>La struttura è già attualmente accessibile alle persone con disabilità.</p> <p>Tuttavia la struttura del Palais realizzata nel 1999 per poter garantire la sua funzionalità e migliorare l’attrattività per ulteriori eventi, anche di maggiore rilievo sportivo, artistico e culturale, necessita di una parziale ristrutturazione finalizzata all’adeguamento agli standard attuali per quel tipo di infrastrutture.</p> <p>Gli interventi consistono nel completamento del piano seminterrato a servizio delle sale congressuali e della tensostruttura per le manifestazioni al fine di creare il deposito per le sedie del Palais e i camerini e i bagni che adesso non sono presenti rendendo difficoltosa l’organizzazione di eventi. Inoltre è prevista la rimozione della membrana esterna in pvc, dello strato isolante e della membrana fonoassorbente interna al fine di rinnovare i materiali ormai a fine vita e adeguare l’impianto elettrico.</p>
6	<b>Localizzazione intervento</b>	Via Martiri della libertà – 11027 Saint Vincent (AO)
7	<b>Risultati attesi</b>	<p>La ristrutturazione del Palais di Saint-Vincent permetterà di:</p> <ul style="list-style-type: none"> <li>- dotare la regione Valle d’Aosta di un’infrastruttura moderna in grado di accrescere l’attrattività per gli organizzatori di sceglierla come location di eventi indoor;</li> </ul>

		<ul style="list-style-type: none"> <li>- creare un'offerta di eventi artistici, culturali e sportivi più attrattiva per i turisti anche in bassa stagione, destagionalizzando maggiormente l'offerta turistica;</li> <li>- aumentare i flussi turistici in bassa stagione a favore delle strutture ricettive della zona.</li> </ul>
8	<b>Target</b>	Turisti e operatori del settore turistico della zona.
9	<b>Coerenza con requisiti FUNT</b>	Il progetto è coerente all'intervento "Realizzare investimenti per percorsi turistici e infrastrutture con un impatto positivo sul turismo, tali da favorire l'integrazione della filiera e quella territoriale, nonché idonee a rendere strutturale la crescita economica legata al turismo di un territorio".
10	<b>Fase attuale del progetto di investimento</b>	Attualmente per il progetto del completamento del piano seminterrato e dell'adeguamento dell'impianto elettrico è stato acquisito il progetto definitivo/esecutivo, mentre per la sostituzione delle membrane del Palais (esterna in pvc, strato isolante e membrana fonoassorbente) sono stati richiesti i preventivi di spesa.
11	<b>Responsabile del procedimento</b>	RUP Architetto Fabrizio Isabel

**Cronoprogramma:**

Fasi/tempo	Anno 2023						Anno 2024					
<b>Progettazione</b>					X	X						
<b>Esecuzione</b>							X	X	X	X	X	
<b>Chiusura</b>												X
<b>Rendicontazione</b>												X

**Allegato 1 alla DGR n. 894 dell'11/08/2023**

**Fondo Unico Nazionale per il Turismo (FUNT) parte capitale, istituito dall'art. 1, comma 369, della legge 30 dicembre 2021, n. 234, Atto di programmazione (D.M. 8912/23 del 05/05/2023).**

**SCHEDA INTERVENTO**

**TITOLO DELL'INTERVENTO:**

**“COMPLETAMENTO ITINERARIO CICLO-PEDONALE NEI COMUNI DI PONTEY E CHÂTILLON“**

<b>1</b>	<b>Denominazione intervento</b>	Completamento di un itinerario ciclo-pedonale lungo l'asse di fondo valle della Regione Valle d'Aosta, percorrente i comuni di Pontey e Châtillon, lungo le sponde del fiume Dora Baltea.
<b>2</b>	<b>Soggetto beneficiario</b>	Regione Autonoma Valle d'Aosta S.O. Edilizia patrimonio immobiliare e infrastrutture sportive
<b>3</b>	<b>CUP assegnato</b>	B91B20001030002
<b>4</b>	<b>Costo e copertura finanziaria</b>	€ 3.100.000,00 (costo totale investimento) € 2.292.500,00 (cofinanziamento regionale) € 807.500,00 (finanziamento FUNT)
<b>5</b>	<b>Descrizione dell'intervento</b>	In coerenza con l'intenzione dell'Amministrazione regionale di realizzare un itinerario ciclo-pedonale in sede dedicata che percorra l'intero fondo valle della Regione, tra Pont-Saint-Martin e Courmayeur, si è previsto di procedere ad un intervento di completamento di un tratto di centro valle parzialmente esistente, per dare completa copertura alla zona. In particolare l'iniziativa riguarda la realizzazione di un tratto di pista da realizzarsi interamente in sede dedicata in destra orografica della Dora Baltea, nel comune di Pontey, per poi passare in sinistra orografica per un breve tratto in comune di Châtillon, per un importo lordo totale stimato in circa euro 3.100.000,00.
<b>6</b>	<b>Localizzazione intervento</b>	Comuni di Pontey e Châtillon
<b>7</b>	<b>Risultati attesi</b>	Realizzazione di circa 3 Km di pista in sede dedicata
<b>8</b>	<b>Target</b>	Incremento delle presenze turistiche e possibilità di trasferimento con mobilità sostenibile
<b>9</b>	<b>Coerenza con requisiti FUNT</b>	Progetto per interventi atti a favorire il turismo all'aria aperta e investimenti per favorire la mobilità dolce.

10	<b>Fase attuale del progetto di investimento</b>	Progetto definitivo approvato
11	<b>Responsabile del procedimento</b>	Ing. Henri Blanc

**Cronoprogramma:**

Fasi/tempo	Anno 2023					Anno 2024						
Progettazione			X									
Esecuzione						X	X	X	X	X	X	X
Chiusura												X
Rendicontazione											X	X



## SCHEDA INTERVENTO

**Fondo Unico Nazionale per il Turismo (FUNT) parte capitale – ANNO 2023**

**art. 1, comma 368, legge 30 dicembre 2021, n. 234**

**Atto di programmazione (Decreto del Ministero del Turismo prot. 0008912/23 del 05/05/2023)**

<b>1</b>	<b>Denominazione Intervento</b>	Ciclovía Nazionale Vento e Adriatica. Collegamento con progetto PNC D1 M1C3 Progetto integrato per il potenziamento dell'attrattività turistica del Delta del Po. Completamento III lotto funzionale. Passerella ciclopedonale OP9 sul Po di Levante.
<b>2</b>	<b>Soggetto beneficiario</b>	<b>Regione del Veneto</b>
<b>3</b>	<b>Soggetto attuatore del finanziamento</b>	<b>Veneto Strade S.p.A.</b>
<b>4</b>	<b>CUP assegnato</b>	H41B21007290001
<b>5</b>	<b>Costo e copertura finanziaria</b>	<b>€ 17.200.000,00</b> (costo intervento complessivo finanziamento PNC - MIC) <b>€ 6.040.472,11</b> costo complessivo del III lotto OP9 passerella Porto Levante: <ul style="list-style-type: none"><li>• <b>€ 4.456.705,03</b> (finanziamento PNC III lotto OP9 passerella Porto Levante)</li><li>• <b>€ 1.583.767,08</b> (<b>finanziamento FUNT</b> per completamento del III lotto OP9 passerella Porto Levante)</li></ul>
<b>6</b>	<b>Descrizione intervento e modalità previste per l'attuazione dell'intervento</b>	L'intervento da finanziare è dotato di progetto esecutivo relativo alla passerella ciclopedonale sul Po di Levante, tratto fondamentale di unione della ciclovía nazionale Vento ed Adriatica che unisce i comuni di Loreo – Rosolina - Chioggia e Porto Viro – Taglio di Po – Corbola Ariano nel Polesine. La costruzione della passerella risulta nodo fondamentale per il collegamento del sistema regionale e nazionale di piste ed itinerari ciclabili nel Delta del Po. Il collegamento con i comuni dell'Emilia Romagna e Chioggia risultano condizionati da questa infrastruttura
<b>7</b>	<b>Localizzazione intervento</b>	Comune di Porto Viro e Loreo sulla strada provinciale SP8 ponte sul Po di Levante.
<b>8</b>	<b>Risultati attesi</b>	Garantire maggiore sicurezza agli spostamenti ciclabili tra le varie località turistiche e non, creando un percorso in propria sede, separato dalla carreggiata stradale. Unione delle ciclovie nazionali Vento ed Adriatica con completamento della rete ciclabile del delta del Po
<b>9</b>	<b>Responsabile del procedimento</b>	Ing. Gabriella Manginelli



**Cronoprogramma:**

<b>Fasi/tempo</b>	<b>Anno 2023</b>					<b>Anno 2024</b>						<b>Anno 2025</b>							
<b>Progettazione</b>					x														
<b>Esecuzione</b>						X	X	X	X	X	X								
<b>Rendicontazione</b>											x	X	X	x	x	x	x	x	x



## SCHEMA INTERVENTO

**Fondo Unico Nazionale per il Turismo (FUNT) parte capitale – ANNO 2023**

**art. 1, comma 368, legge 30 dicembre 2021, n. 234**

**Atto di programmazione (Decreto del Ministero del Turismo prot. 0008912/23 del 05/05/2023)**

<b>1</b>	<b>Denominazione Intervento</b>	<b>Ciclovia Nazionale "del Garda" tratto Veneto: 2° Lotto funzionale in comune di Torri del Benaco e Bardolino (VR). 1° e 2° stralcio.</b>
<b>2</b>	<b>Soggetto beneficiario</b>	<b>Regione del Veneto</b>
<b>3</b>	<b>Soggetto attuatore del finanziamento</b>	<b>Veneto Strade S.p.A.</b>
<b>4</b>	<b>CUP assegnato</b>	<b>D41B22001690001</b>
<b>5</b>	<b>Costo e copertura finanziaria</b>	<b>€ 20.328.414,30</b> (costo intervento aggiornato a seguito di completamento del progetto e di recepimento delle prescrizioni degli enti; aggiornato, inoltre, con l'impiego del prezzario 2023) <b>€ /</b> (cofinanziamento privato) <b>€ 10.493.469,00</b> (cofinanziamento PNRR) <b>€ 4.879.606,25</b> (cofinanziamento Fondo Opere Indifferibili PNRR) <b>€ 1.936.606,13</b> (cofinanziamento FUNT 2022 già utilizzato per primo stralcio) <b>€ 3.018.732,92 finanziamento FUNT 2023 richiesto</b>
<b>6</b>	<b>Descrizione intervento e modalità previste per l'attuazione dell'intervento</b>	<p>La ciclovia del Garda è stata inserita nel «Sistema Nazionale delle Ciclovie Turistiche (SNCT)», percorre il perimetro del lago omonimo lungo le sponde di tre Regioni, Veneto, Lombardia e Trentino, attraversando le province di Verona, Brescia e Trento e sarà l'asse portante di un sistema a rete che, una volta realizzato, consentirà la fruizione cicloturistica anche delle zone più interne dell'area gardesana. La dorsale, infatti, incrocia altri assi principali e secondari di fruizione lenta del territorio, puntando a stabilire preziose sinergie con le reti del trasporto pubblico (su ferro, su gomma e su acqua).</p> <p>Costituisce un collegamento della rete cicloviaria veneta, sia verso le altre regioni, sia verso collegamenti europei, nonché un'infrastruttura indispensabile ad implementare il livello di sicurezza della circolazione a tutela della c.d. utenza debole, interessando nel tratto veneto in molti tratti la SR 249 "Gardesana orientale" caratterizzata da una elevata promiscuità di traffico veicolare e ciclabile.</p> <p>L'integrazione dell'intervento, già oggetto di un primo finanziamento Funt nel 2022, si rende necessaria proprio per rispondere alle esigenze di maggiore sicurezza della ciclovia -</p>



		<p>a seguito di formali prescrizioni - ed a completamento di quanto avviato nel 2022.</p> <p>L'intervento, infatti, è suddiviso in due stralci; il primo stralcio utilizza i fondi Funt 2022 ed è in fase di affidamento lavori (gara bandita il 13/10/2023); per il secondo stralcio si utilizza, invece, il fondo Funt 2023 e la gara verrà bandita non appena acquisito il finanziamento.</p>
7	<b>Localizzazione intervento</b>	Comune di Torri del Benaco e Bardolino (VR).
8	<b>Risultati attesi</b>	La pista ciclabile di interesse nazionale "del Garda" è un intervento strategico di viabilità ciclabile, atto a garantire maggiore sicurezza agli spostamenti ciclabili tra le varie località turistiche e non, creando un percorso in propria sede, separato dalla carreggiata stradale.
9	<b>Responsabile del procedimento</b>	Ing. Gabriella Manginelli

**Cronoprogramma:**

Fasi/tempo	Anno 2023						Anno 2024						Anno 2025						Anno 2026					
<b>Progettazione</b>	X	X	X	X	X	X																		
<b>Esecuzione</b>							X	X	X	X	X	X	X	X	X	X	X	X						
<b>Rendicontazione</b>																			X	X	X			





## SCHEDA INTERVENTO

**Fondo Unico Nazionale per il Turismo (FUNT) parte capitale – ANNO 2023**

**art. 1, comma 368, legge 30 dicembre 2021, n. 234**

**Atto di programmazione (Decreto del Ministero del Turismo prot. 0008912/23 del 05/05/2023)**

<b>1</b>	<b>Denominazione Intervento</b>	<b>RISTRUTTURAZIONE CINEMA EDEN - CORTINA D'AMPEZZO (BL)</b>
<b>2</b>	<b>Soggetto beneficiario</b>	<b>Regione del Veneto</b>
<b>3</b>	<b>Soggetto attuatore del finanziamento</b>	<b>Servizi Ampezzo Unipersonale s.r.l. Partecipata 100% comune di Cortina d'Ampezzo Loc. Sacus, 4 – 32043 Cortina d'Ampezzo (BL)</b>
<b>4</b>	<b>CUP assegnato</b>	<b>F42H23000210006</b>
<b>5</b>	<b>Costo e copertura finanziaria</b>	<b>€ 1.675.000,00 (costo intervento) di cui: € 950.000,00 (come delibera Consiglio Comune di Cortina d'Ampezzo/Servizi Ampezzo Srl) € 725.000,00 (finanziamento FUNT)</b>
<b>6</b>	<b>Descrizione intervento e modalità previste per l'attuazione dell'intervento</b>	L'obiettivo è di effettuare un generale rinnovamento dell'immobile finalizzato a riqualificare sia aspetti di carattere funzionale tipici della specifica destinazione d'uso e sia l'organizzazione degli spazi di accoglienza e le caratteristiche di finitura.
<b>7</b>	<b>Localizzazione intervento</b>	Cinema Teatro Eden Via Cesare Battisti, 46, 32043 Cortina d'Ampezzo BL
<b>8</b>	<b>Risultati attesi</b>	L'immobile adibito a cinema-sala conferenze eventi, avrà all'interno una mostra dell'artigianato locale permanente, e ospiterà una mostra fotografica dei luoghi e paesaggi del territorio, tale operazione dovrebbe portare visibilità all'artigianato locale inserendolo in un contesto centrale e molto frequentato da turisti nazionali e stranieri. Si tratta quindi di un'infrastruttura con dirette ricadute per il turismo ampezzano e delle Dolomiti anche in vista dei Giochi Olimpici Invernali Milano-Cortina 2026.
<b>9</b>	<b>Responsabile del procedimento</b>	RUP. BALZAN GIORGIO



**Cronoprogramma:**

<b>Fasi/tempo</b>	<b>Anno 2023</b>							<b>Anno 2024</b>					<b>Anno 2025</b>						
<b>Progettazione</b>	X	X	X	X	X	X	X												
<b>Esecuzione</b>								X	X	X	X	X	X	X					
<b>Rendicontazione</b>																	X	X	X

